



COMUNE DI
Sant' Agostino
PROVINCIA DI FERRARA

PIANO DELLA RICOSTRUZIONE
Legge Regionale n. 16/2012

**Schedatura degli immobili di interesse storico-architettonico
o di pregio storico-testimoniale**

Tavola: **PdRIC_2**

Adozione: delibera C.C. n. del

Approvazione: delibera C.C. n. del

Sindaco: Fabrizio Toselli

Assessore Urbanistica - Pianificazione Territoriale - Edilizia: Filippo Marvelli

gruppo di lavoro



Arch. Carlo Santacroce (Progettista responsabile)

Arch. Stefano Silvagni

Arch. Rudi Fallaci (Direttore Tecnico Settore Urbanistica)

Arch. Chiara Biagi

Ing. Alessandro Sanna

Comune di Sant' Agostino

Arch. Elena Melloni

Ing. Ivan Pirani

Elenco del patrimonio edilizio di interesse storico-architettonico o di pregio storico-culturale esterno al centro storico con allegate le relative schede del PSC adottato

Scheda	Toponimo/Nome	Località	Indirizzo	Dati Catastali
A-1	San Giuseppe	San Carlo	Via Luneda 5	Foglio 23, Particelle 2
A-2	San Bartolomeo	San Carlo	Via Luneda 3-4	Foglio 22, Particelle 22, 169
A-3	Carolina	San Carlo	Via Frutteti 50	Foglio 21, Particelle 328, 408
A-4	La Bollitora	San Carlo	Via I Maggio 121-123	Foglio: 22, Particelle: 32, 35,197
A-5	Palazzo Quattro Torri	Sant'Agostino	Via Quattro Torri 21-23	Foglio: 30, Particelle: 87, 113, 121
A-6	Predio S. Agostino	Sant'Agostino	Via del Fantino 20	Foglio 20, Particelle 594
A-7	Cà Fantino	Sant'Agostino	Via del Fantino	Foglio 29, Particelle 61
A-8	Accursi	Sant'Agostino	Via Metazzolla	Foglio: 49, Particelle: 18, 122, 261
A-9	Corte n°1	Sant'Agostino	Via Quattro Torri 5-7	Foglio 39, Particelle 233
A-10	S. Giuseppe	Sant'Agostino	Via Statale 218	Foglio 38, Particelle 240
A-11	Cà Evelina	Sant'Agostino	Via Martiri della Libertà 32	Foglio: 32, Particelle: 53, 54, 280
A-12	Ghiara	Sant'Agostino	Via Statale 143-145	Foglio: 43, Particelle: 580, 582
A-13	Santa Beatrice	Sant'Agostino	Via Statale 235-241	Foglio: 40, Particelle: 49, 59, 62,63, 78
A-23	Corvini	Dosso	Via Statale 351	Foglio: 54, Particelle: 5, 254
A-15	Punta Guaraldi	Sant'Agostino	Via Metazzola 1	Foglio 38, Particelle 237
A-16	Corte n°2	Sant'Agostino	via Caduti di Nassiriya	Fg 43, Particella 577
A-17	Legato Boriano	Sant'Agostino	Via Ciarle, 23	Fg 44, Particella 102
A-18	Accursi	Sant'Agostino	Via Metazzola 15	Foglio: 49, Particelle: 112, 114, 117, 118, 119
A-19	Berta	Dosso	Via Statale	Foglio: 48, Particelle: 22
A-20	Cà Donati	Dosso	Via Prampolini 22	Foglio: 47, Particelle: 34
A-21	Villa Cortesi	Dosso	Via Statale 276	Foglio: 48, Particelle: 291
A-22	Corte n°3	Dosso	Via Statale 284	Foglio: 48, Particelle: 41, 66, 115, 265, 267, 322, 323

Elenco del patrimonio edilizio di interesse storico-architettonico o di pregio storico-culturale esterno al centro storico

Scheda	Toponimo/Nome	Località	Indirizzo	Dati Catastali
B-1	Librara	San Carlo	Via Ponte Trevisani 4-5	Foglio 11, Particelle 122
B-2	Casa Nobile	San Carlo	Via Cavo Napoleonico 4	Foglio 12, Particelle 28
B-3	Cà Rossa di sopra	San Carlo	Via Ponte Trevisani 6	Foglio 11, Particelle 129
B-4	Torrazzo	San Carlo	Via Cavo Napoleonico 2	Foglio 12, Particelle 59
B-5	Rampona	San Carlo	Via Luneda	Foglio 13, Particelle 49
B-6	Sandrina	San Carlo	Via Ponte Trevisani 308	Foglio 17, Particelle 75
B-7	Baronia Nuova	San Carlo	Via Cavo Napoleonico 1	Foglio 22, Particelle 16
B-8	Angelo custode	San Carlo	Via Luneda 22	Foglio 22, Particelle 195
B-9	Corte n°4	San Carlo	Via Luneda	Foglio 22, Particelle 8
B-10	Santa Margherita Nuova	San Carlo	Via Quattro Torri	Foglio 16, Particelle 52
B-11	Casa Nuova	San Carlo	Via Quattro Torri 62	Foglio 17, Particelle 109
B-12	San Carlo	San Carlo	Via dei Frutteti, 65	Foglio 19, Particelle 170, 216
B-13	Puglia	San Carlo	Via Cavo Napoleonico 34	Foglio 20, Particelle 3
B-14	Fortuna	San Carlo	Via Luneda 230	Foglio 20, Particelle 96
B-15	Casa Nuova	San Carlo	Via Luneda 25/A	Foglio 20, Particelle 19
B-16	Ravegnana di sotto	San Carlo	Via Luneda 21	Foglio 20, Particelle 168
B-17	San Dionigi	San Carlo	Via Luneda 11	Foglio 22, Particelle 14
B-18	Santa Margherita di sotto	San Carlo	Via Quattro Torri	Foglio 17, Particelle 21
B-19	Predio della siepe	San Carlo	Via Luneda	Foglio 20, Particelle 98
B-20	Santa Margherita	San Carlo	Via Luneda 6	Foglio 23, Particelle 3
B-21	Fornasazza di sotto	Sant'Agostino	Via Pioppeti 11	Foglio 29, Particelle 6
B-22	Santa Margherita di sopra	San Carlo	Via Quattro Torri 50	Foglio 16, Particelle 51
B-23	Samaria	San Carlo	Via Quattro Torri 46	Foglio 16, Particelle 51
B-24	Ravegnana di sopra	San Carlo	Via Luneda 17	Foglio 20, Particelle 41
B-25	San Domenico	San Carlo	Via Luneda 13	Foglio 22, Particelle 16
B-26	Cavalleria	San Carlo	Via Frutteti 68	Foglio 21, Particelle 407
B-27	Sabbioneta	San Carlo	Via Luneda 14	Foglio 22, Particelle 170,182,183
B-28	San Michele	San Carlo	Via Luneda 12	Foglio 22, Particelle 192
B-29	Santa Elisabetta	San Carlo	Via Luneda 2/A	Foglio 23, Particelle 93
B-30	Lodi	San Carlo	Via Frutteti 47	Foglio 19, Particelle 221
B-31	Predio Quattro Torri	San Carlo	Via Quattro Torri 43	Foglio 29, Particelle 120
B-32	Corte n°5	San Carlo	Via Frutteti 49	Foglio 19, Particelle 56
B-33	Palazzo Ludergnani	San Carlo	Via Chiesa 15	Foglio: 21, Particelle: 29, 32, 60, 62
B-34	Santa Maria Bonazza	Sant'Agostino	Via Pioppeti 4	Foglio 28, Particelle 11


B-35	San Filippo Neri	San Carlo	Via Quattro Torri 28	Foglio 18, Particelle 92
B-36	Cà Nova	Sant'Agostino	Via Statale 131	Foglio 44, Particelle 281
B-37	Santa Teresa	Sant'Agostino	Via Canale Angelino 16	Foglio 18, Particelle 100
B-38	La Ruscona	San Carlo	Via Quattro Torri 41	Foglio 18, Particelle 23
B-39	Casa Biondi	San Carlo	Via Quattro Torri 24	Foglio 18, Particelle 109
B-40	Cà Lodi	Sant'Agostino	Via Statale 234/B	Foglio 38, Particelle 53
B-41	Edificio n°6	Dosso	Via Giuseppe Verdi 13	Foglio 56, Particelle 79
B-42	Guaralda	San Carlo	Via Quattro Torri da 31 a 39	Foglio 30, Particelle 23, 50
B-43	Casa Bianca	San Carlo	Via Quattro Torri da 22	Foglio 30, Particelle 38
B-44	Casa Rossa	San Carlo	Via Quattro Torri da 26	Foglio 30, Particelle 2
B-45	Chiesa di San Carlo	San Carlo	Via Chiesa 9/A-B-C-D-11	Foglio: 21, Particelle: 37, 38, 39, A
B-46	Fondo Tartari	Sant'Agostino	Via Villani 2	Foglio 28, Particelle 603
B-47	San Carlo	San Carlo	Via Frutteti 65	Foglio 31, Particelle 2
B-48	Corte n°7	San Carlo	Via Statale	Foglio 34, Particelle 157, 193
B-49	Case Sampiera	San Carlo	Via Statale	Foglio 34, Particelle 1231
B-50	Casino Pirani	Sant'Agostino	Via Villani 5	Foglio 28, Particelle 124
B-51	Corte n°8	San Carlo	Via Quattro Torri 20	Foglio 30, Particelle 210
B-52	Corte n°9	San Carlo	Via delle donne	Foglio 21, Particelle 56, 48
B-53	Predio Santa Maria	Sant'Agostino	Via Villani 1	Foglio 29, Particelle 130
B-54	Assunzione	San Carlo	Via Quattro Torri 18	Foglio 30, Particelle 8, 9
B-55	San Domenico	San Carlo	Via Frutteti 45	Foglio 31, Particelle 379
B-56	Corte n°10	San Carlo	via Frutteti da 2 a 12 e da 16 a 22	Foglio: 34, Particelle: 220, 221, 222, 223
B-57	Cà Nannini	Sant'Agostino	Via Villani 5	Foglio 28, Particelle 100, 591
B-58	Edificio n°11	San Carlo	Piazza Pola	Foglio 34, Particelle 31
B-59	Sterpata di sotto	San Carlo	Via Quattro Torri 19	Foglio 30, Particelle 207
B-60	Edificio n°12	San Carlo	Via Martiri della Libertà	Foglio 33, Particelle 2
B-61	San Zenone	Sant'Agostino	Via del Fantino 6	Foglio 39, Particelle 417
B-62	Il Palazzaccio	San Carlo	Piazza Pola	Foglio 33, Particelle 106, 107
B-63	Santa Betarice	San Carlo	Via Martiri della Libertà 12-14-16	Foglio 32, Particelle 67
B-64	Secerdoti	Sant'Agostino	Via Statale 230	Foglio: 39 Particelle: 42, 60, 147, 148
B-65	Passioncella	Sant'Agostino	Via Martiri della Libertà	Foglio 31, Particelle 384
B-66	Cà del ponte	San Carlo	Via Statale 119	Foglio 33, Particelle 601
B-67	Paleotta	San Carlo	Via Statale 89	Foglio: 46, Particelle: 324, 372, 378
B-68	Cameriera nuova	San Carlo	Via delle Donne 12	Foglio 46, Particelle 330
B-69	Cà nuova	San Carlo	Via delle Donne 6	Foglio 46, Particelle 18
B-70	Corte n°13	San Carlo	Via delle Donne	Foglio 35, Particelle 77
B-71	Cà Riolo	San Carlo	Via delle Donne 12	Foglio 46, Particelle 376
B-72	San Gaetano	Sant'Agostino	Via del Fantino 5	Foglio 39, Particelle 415


B-73	San Bartolomeo	Sant'Agostino	Via Quattro Torri 1	Foglio 39, Particelle 233
B-74	Punta Rabona	Sant'Agostino	Via Canale Angelino 7	Foglio 9, Particelle 227
B-75	Corte n°14	Sant'Agostino	via Giuseppe Mazzini	Foglio 31, Particelle 109
B-76	Cà Dondine	Sant'Agostino	Via Canale Angelino 3-3/A-5	Foglio 38, Particelle 234
B-77	Edificio n°15	Sant'Agostino	via Giuseppe Mazzini	Foglio 31, Particelle 49
B-78	Lanzona	San Carlo	Via delle Donne 12	Foglio 46, Particelle 362
B-79	Villa Ludergnani	Sant'Agostino	Via Statale 229-231	Foglio 40, Particelle 69, 70, 71, 175, 177
B-80	Sabbioni II	Sant'Agostino	Via Riolo 7	Foglio 45, Particelle 153
B-81	Fondo Gallerani	Sant'Agostino	Via Statale 238-238/A	Foglio: 38 Particelle: 216, 217, 218
B-82	Edificio n°16	Sant'Agostino	Via dei Ciliegi	Foglio 31, Particelle 49
B-83	Punta Guaraldi	Sant'Agostino	Via Pioppeti 2	Foglio 38, Particelle 226
B-84	Edificio n°17	Sant'Agostino	Via Statale	Foglio 41, Particelle 218
B-85	San Filippo	Sant'Agostino	Via Statale 222	Foglio 40, Particelle 209
B-86	Cà Lodi	Sant'Agostino	Via Statale 236	Foglio 38, Particelle 48, 96
B-87	Cà Rossa	Sant'Agostino	Via Statale 252	Foglio: 38 Particelle: 79, 219, 220
B-88	Cà lenzi	Sant'Agostino	Via Statale 234/A	Foglio 38, Particelle 55
B-89	Bassa Canova	Sant'Agostino	Via Metazzola 30	Foglio 38, Particelle 73
B-90	Cà Malaguti	Sant'Agostino	Via Statale 250	Foglio 49, Particelle 86
B-91	Corte n°18	Sant'Agostino	Via Statale 230	Foglio 49, Particelle 2
B-92	Sant'Elena	Sant'Agostino	Via Caduti di Nassiriya 52	Foglio: 42 Particelle: 768
B-93	Corte n°19	Sant'Agostino	Via Metazzola 14	Foglio 38, Particelle 223
B-94	Mortazza	Sant'Agostino	Via Statale 242-244	Foglio 49, Particelle 6, 223
B-95	Battiferro	Sant'Agostino	Via Riolo 4	Foglio 44, Particelle 282
B-96	Corte n°20	Sant'Agostino	Via Statale 277	Foglio 49, Particelle 105
B-97	Chiarelli	Sant'Agostino	Via Statale 265	Foglio 49, Particelle 350
B-98	Rabboni	Sant'Agostino	Via del Bosco 37	Foglio: 42, Particelle: 336, 803
B-99	Sterpata di mezzo	Sant'Agostino	Via Quattro Torri 15-17	Foglio: 30, Particelle: 212,158
B-100	Fondo Pastore	Sant'Agostino	Via Statale	Foglio: 49, Particelle: 322, 323
B-101	Cà Veronesi	Dosso	Via Prampolini 27	Foglio 47, Particelle 401
B-102	Corte n°21	Sant'Agostino	Via Metazzola 8	Foglio: 49 Particelle: 87
B-103	Corte n°22	Sant'Agostino	Via Metazzola 2	Foglio: 49, Particelle: 288, 330, 334
B-104	Canova	Sant'Agostino	Via del Bosco 37/A	Foglio: 52 Particelle: 139
B-105	Tassinara	Dosso	Via Prampolini 26	Foglio: 47 Particelle: 408
B-106	Dosso Bolognese	Dosso	Via Prampolini 25	Foglio: 47 Particelle: 409
B-107	Rottazzi	Sant'Agostino	Via Metazzola 1	Foglio: 49 Particelle: 77
B-108	San Lodovico	Sant'Agostino	Via Riolo 3	Foglio: 43 Particelle: 58
B-109	Corte n°23	Dosso	Via Statale	Foglio: 50 Particelle: 83
B-110	Cà Donati	Dosso	Via Prampolini 19	Foglio: 47, Particelle: 68

B-111	Predio Cevolani	Dosso	Via Statale 345-347	Foglio: 48 Particelle: 292, 295, 296
B-112	Corte n°24	Dosso	Via Statale 322	Foglio: 47 Particelle: 384
B-113	Canaletto	Dosso	Via Statale	Foglio: 48 Particelle: 54
B-114	Corte n°25	Dosso	Via Statale 357	Foglio: 53 Particelle: 20
B-115	Corte n°26	Dosso	Via Statale 334	Foglio: 53 Particelle: 676
B-116	Corte n°27	Dosso	Via Statale 332	Foglio: 53 Particelle: 17, 181
B-117	Fondo Sabbione	Dosso	Via Statale 255	Foglio: 53 Particelle: 79
B-118	Casa Checchi	Dosso	Via Statale 365	Foglio: 53 Particelle: 14
B-119	Corte n°28	Dosso	Via Statale 336	Foglio: 53 Particelle: 868
B-120	Corte n°29	Dosso	Via Statale 320	Foglio: 53 Particelle: 978
B-121	Corte n°30	Dosso	Via Montecassino 4	Foglio: 53 Particelle: 612
B-122	Corte n°31	Dosso	Via Croce 2	Foglio: 54 Particelle: 32
B-123	Corte n°32	Dosso	Via Croce 8	Foglio: 54 Particelle: 117
B-124	Corte n°33	Dosso	Via Croce 7-9	Foglio: 54 Particelle: 23, 79
B-125	Predio Dosso	Dosso	Via Croce 8/A-8/B-10	Foglio: 55 Particelle: 88, 96
B-126	Corte n°34	Dosso	Via Verdi	Foglio: 55 Particelle: 101
B-127	Fondo S. Giovanni	Dosso	Via Verdi 47	Foglio: 53 Particelle: 130, 974
B-128	Corte n°35	Dosso	Via Verdi	Foglio: 53 Particelle: 74
B-129	Chiesa S. Giovanni Battista	Dosso	Via Verdi	Foglio: 53 Particelle: 146, 147, A, B
B-130	Corte n°36	Dosso	Via Isonzo	Foglio: 56 Particelle: 16
B-131	Edificio n°37	Dosso	Via Verdi	Foglio: 53 Particelle: 429, 513
B-132	Corte n°38	Dosso	Via Isonzo	Foglio: 56 Particelle: 21
B-133	Corte n°39	Dosso	Via Verdi 65	Foglio: 55 Particelle: 5, 53, 54
B-134	Corte n°40	Dosso	Via Verdi	Foglio: 56 Particelle: 106
B-135	Corte n°41	Dosso	Via Verdi	Foglio: 56 Particelle: 100, 101, 102, 103, 105
B-136	Corte n°42	Dosso	Via Verdi	Foglio: 56 Particelle: 51
B-137	Corte n°43	Dosso	Via Verdi 108	Foglio: 56 Particelle: 98
B-138	Corte n°44	Dosso	Via Verdi 112-114	Foglio: 56 Particelle: 422
B-139	Corte n°45	Dosso	Via Banche 1	Foglio: 56 Particelle: 451
B-140	Corte n°46	Dosso	Via Ramedello	Foglio: 56 Particelle: 70
B-141	Corte n°47	Dosso	Via Ramedello	Foglio: 56 Particelle: 493
B-142	Corte n°48	Dosso	Via Ramedello 4	Foglio: 56 Particelle: 458

Legenda relativa alle categorie di tutela degli edifici, utilizzata per la cartografia in scala 1:2000 su base cartografica Database Topografico Regionale, riportate nelle singole schede.


LEGENDA


 Edifici di interesse storico-architettonico


 Edifici di interesse storico-testimoniale


Categorie di tutela (art.2.2)


 categoria 1


 categoria 2 - sottocategoria 2.1

 categoria 2 - sottocategoria 2.2

 categoria 2 - sottocategoria 2.3

 categoria 2 - sottocategoria 2.4

 Tutela non confermata

 Delibera comunale di revisione di vincolo

 Edifici crollati o non recuperabili per danni gravi

	<p>Toponimo: S. Giuseppe</p> <p style="text-align: right;">A-1</p>	
<p>Ortofoto 2011 scala 1:5000</p>	<p><i>Indirizzo:</i> via Luneda 5, S. Carlo</p> <p><i>Vincolo ministeriale D.lgs. 42/2004:</i> no</p> <p><i>Tipologia del complesso:</i> corte agricola aperta ad elementi separati.</p> <p><i>Classificazione PSC adottato:</i> Ambiti urbani di valore storico, ville e corti coloniche di pregio ed edifici tutelati entro il territorio</p> <p>Presenza di edifici con schede Aedes E: si</p> <p>Danno: crollo quasi integrale delle coperture, la stalla-fienile presenta buona parte delle strutture portanti verticali crollate.</p>	 <p><i>Dati catastali:</i></p> <p>Foglio: 23 Particelle: 2</p>
	<p>Edificio Aa (abitazione): <i>Scheda Aedes E:</i> si <i>Categoria di intervento del PRG:</i> A.3.1 <i>Categoria di tutela Pdric:</i> NESSUNA TUTELA <i>Note:</i> L'edificio a Luglio 2014 presenta buona parte della copertura crollata</p> <p>Edificio Ab (fienile): <i>Scheda Aedes E:</i> si <i>Categoria di intervento del PRG:</i> A.3.1 <i>Categoria di tutela Pdric:</i> NESSUNA TUTELA <i>Note:</i> L'edificio a Luglio 2014 presenta buona parte delle strutture portanti verticali crollate insieme a tutta la copertura</p> <p>Edificio B (casella): <i>Scheda Aedes E:</i> si <i>Categoria di intervento del PRG:</i> A.3.1 <i>Categoria di tutela Pdric:</i> categoria 2 – sottocategoria 2.4 <i>Note:</i> -</p>	
<p>DBTR 2008 scala 1:2000</p>		

Edificio C (proservizio):

Scheda Aedes E: no

Categoria di intervento del PRG: **A.3.1**

Categoria di tutela Pdric: **categoria 2 – sottocategoria 2.4**

Note: -



Edificio Aa

Foto 1



Edificio Ab

Foto 2



Edificio B

Foto 3



Edificio B

Foto 4



Edificio C

Foto 5

	<p>Toponimo: S. Bartolomeo A-2</p>	
<p>Ortofoto 2011 scala 1:5000</p>	<p><i>Indirizzo:</i> via Luneda 3-4, S. Carlo</p> <p><i>Vincolo ministeriale D.lgs. 42/2004:</i> no</p> <p><i>Tipologia del complesso:</i> corte agricola aperta ad elementi separati.</p> <p><i>Classificazione PSC adottato:</i> Ambiti urbani di valore storico, ville e corti coloniche di pregio ed edifici tutelati entro il territorio</p> <p><i>Presenza di edifici con schede Aedes E:</i> si</p> <p><i>Danno:</i> crollo totale del fienile, crollo della copertura dell'edificio principale lato nord, crollo parziale della copertura e della parete lato est della casella</p>	 <p><i>Dati catastali:</i></p> <p>Foglio: 22 Particelle: 22, 169</p>
 <p>San Bartolomeo</p> <p>11.4</p> <p>11.7</p> <p>12.1</p>	<p>Edificio A (abitazione): <i>Scheda Aedes E:</i> no <i>Categoria di intervento del PRG:</i> A.3.1 <i>Categoria di tutela Pdric:</i> categoria 2 – sottocategoria 2.2 <i>Note:</i> -</p> <p>Edificio B (fienile): <i>Scheda Aedes E:</i> si <i>Categoria di intervento del PRG:</i> A.3.1 <i>Categoria di tutela Pdric:</i> NESSUNA TUTELA <i>Note:</i> L'edificio a Luglio 2014 risulta completamente crollato</p> <p>Edificio C (casella): <i>Scheda Aedes E:</i> no <i>Categoria di intervento del PRG:</i> A.3.1 <i>Categoria di tutela Pdric:</i> categoria 2 – sottocategoria 2.4 <i>Note:</i> -</p>	
<p>DBTR 2008 scala 1:2000</p>		

Edificio D (proservizio):

Scheda Aedes E: no

Categoria di intervento del PRG: **A.3.1**

Categoria di tutela Pdric: **categoria 2 – sottocategoria 2.4**

Note: -

Edificio E (proservizio):

Scheda Aedes E: no

Categoria di intervento del PRG: **A.3.1**

Categoria di tutela Pdric: **categoria 2 – sottocategoria 2.4**

Note: -



Edificio A

Foto 1



Edificio B

Foto 2



Edificio C

Foto 3



Edificio D

Foto 4



Edificio E

Foto 5

DATI IDENTIFICATIVI DELL'IMMOBILE

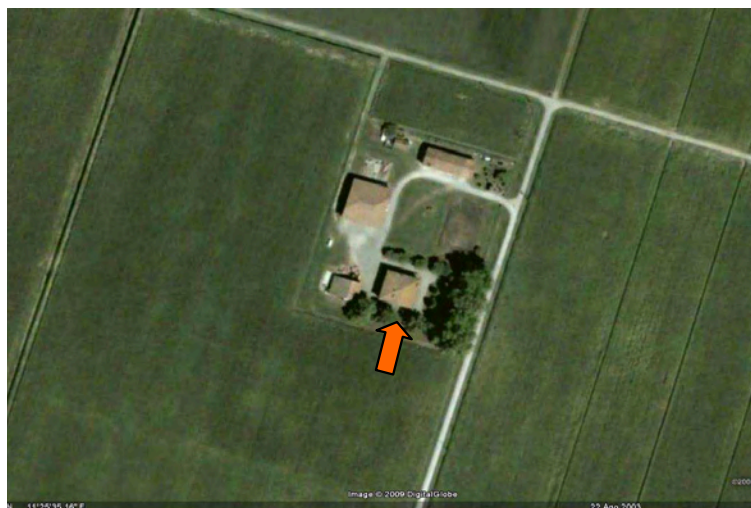
COMUNE: S.A GOSTINO
 TOPONIMO: S. BARTOLOMEO
 INDIRIZZO VIA LUNEDA -
 DATI CATASTALI 22/22

DESCRIZIONE DEL'IMMOBILE

Corte agricola aperta a elementi separati. L'edificio di abitazione, dall'impaginato tipico della casa dle mezzadro, è di dimensioni imponenti: l'altezza dei piani è significativa e anche il sottotetto con piccole finestre quadrate appare di grande ampiezza. La finitura esterna della muratura portante è intonacata, la struttura portante del tetto è lignea e il manto di copertura è di coppi ferraresi. Le finestre sono dotate di scuri lignei, mentre sopra il portoncino di ingresso con arco a tutto sesto è presente un accenno di mostra decorativa, chiusa da una piccola pensilina. L'edificio è in parte abitato e lo stato di conservazione è discreto.



FOTO D'INSIEME



VISTA AEREA

SCHEDA DI SINTESI DEI PRINCIPALI ELEMENTI TIPOLOGICI

ORGANISMO EDILIZIO-ARCHITETTONICO	EDILIZIO											
	IMPIANTO PLANIMETRICO E GEOMETRICO	ARCHITETTONICO										
		ALTIMETRICO										
ELEMENTI DI FEBBRICA PORTANTI	PORTANTI VERTICALI	Continui										
		Discontinui										
SISTEMI MORFOLOGICO-FUNZIONALI	ELEMENTI DI FABBRICA PUNTUALI	POSIZIONE SCALE E CAMINO										
	ELEMENTI DI FABBRICA FORMALI E FUNZIONALI	ACCESSI										
		APERTURE										
		STEREOMETRIA COPERTURA										

	<p>Toponimo: Carolina</p> <p style="text-align: right;">A-3</p>	
<p>Ortofoto 2011 scala 1:5000</p>	<p><i>Indirizzo:</i> via Frutteti 50, S. Carlo</p> <p><i>Vincolo ministeriale D.lgs. 42/2004:</i> no</p> <p><i>Tipologia del complesso:</i> corte agricola aperta ad elementi separati.</p> <p><i>Classificazione PSC adottato:</i> Ambiti urbani di valore storico, ville e corti coloniche di pregio ed edifici tutelati entro il territorio</p> <p><i>Presenza di edifici con schede Aedes E:</i> si</p> <p><i>Danno:</i> crollo totale del fienile, crollo della copertura dell'edificio principale lato nord,</p>	 <p><i>Dati catastali:</i></p> <p>Foglio: 21 Particelle: 329, 408</p>
	<p>Edificio A (abitazione): <i>Scheda Aedes E:</i> si <i>Categoria di intervento del PRG:</i> A.3.1 <i>Categoria di tutela Pdric:</i> NESSUNA TUTELA <i>Note:</i> -</p> <p>Edificio B (fienile): <i>Scheda Aedes E:</i> si <i>Categoria di intervento del PRG:</i> A.3.1 <i>Categoria di tutela Pdric:</i> NESSUNA TUTELA <i>Note:</i> Edificio con delibera comunale di revisione di vincolo (protocollo e data perizia asseverata: n.5660 del 07/04/2014) A Luglio 2014 l'edificio è in fase di ricostruzione.</p> <p>Edificio C (casella): <i>Scheda Aedes E:</i> si <i>Categoria di intervento del PRG:</i> A.3.1 <i>Categoria di tutela Pdric:</i> NESSUNA CATEGORIA <i>Note:</i> Edificio recente da non tutelare</p>	
<p>DBTR 2008 scala 1:2000</p>		

Edificio D:

Scheda Aedes E: no

Categoria di intervento del PRG: **-A.3.1**

Categoria di tutela Pdric: **NESSUNA CATEGORIA**

Note: Edificio recente da non tutelare



Edificio A

Foto 1



Edificio B

Foto 2



Edificio C

Foto 3

DATI IDENTIFICATIVI DELL'IMMOBILE

COMUNE: S. AGOSTINO

TOPONIMO: CAROLINA

INDIRIZZO VIA DEI FRUTTETI - S.CARLO

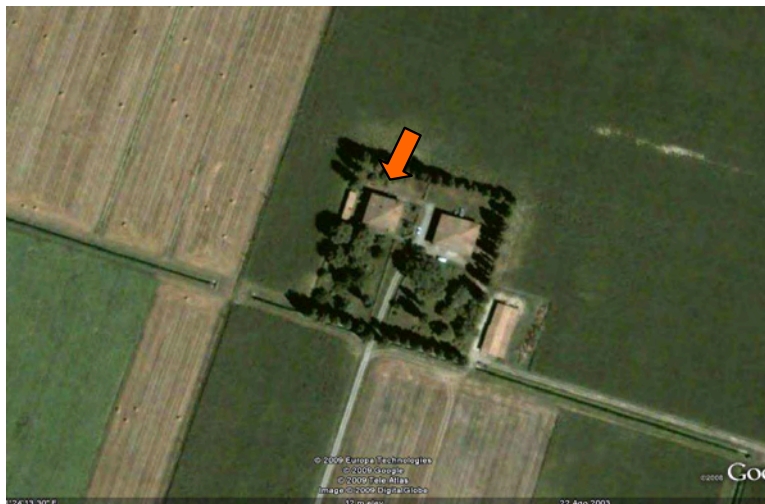
DATI CATASTALI 21/329

DESCRIZIONE DEL'IMMOBILE

Corte agricola aperta a elementi separati, allineati lungo il fronte principale. L'edificio di abitazione, di dimensioni ragguardevoli, ha l'impaginato tipico della casa del mezzadro, a due piani più sottotetto; la muratura in laterizio portante è intonacata e il tetto, che sembra conservare l'orditura lignea, è coperto da un manto di coppi ferraresi. Le finestre, nella posizione tipica agli spigoli degli ambienti interni, hanno scuri in legno e grate metalliche al pianterreno. L'ingresso principale è sottolineato da una mostra anch'essa intonacata. Il fabbricato è in buono stato di conservazione ed è abitato.





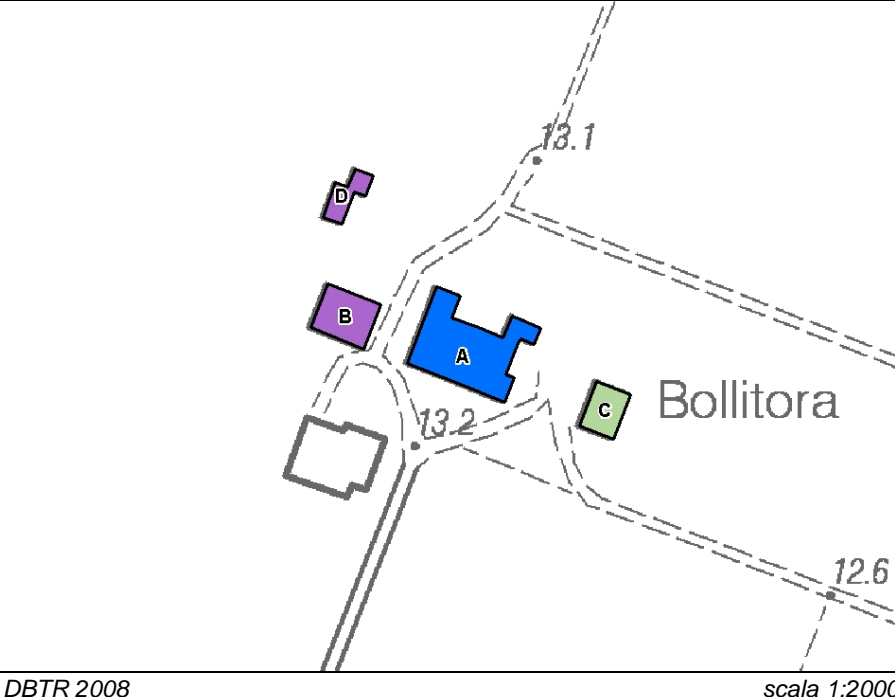
FOTO D'INSIEME



VISTA AEREA

SCHEDA DI SINTESI DEI PRINCIPALI ELEMENTI TIPOLOGICI

ORGANISMO EDILIZIO-ARCHITETTONICO	EDILIZIO												
	IMPIANTO PLANIMETRICO E GEOMETRICO	ARCHITETTONICO											
		ALTIMETRICO											
ELEMENTI DI FABBRICA PORTANTI	PORTANTI VERTICALI	Continui											
		Discontinui											
SISTEMI MORFOLOGICO-FUNZIONALI	ELEMENTI DI FABBRICA PUNTUALI	POSIZIONE SCALE E CAMINO											
	ELEMENTI DI FABBRICA FORMALI E FUNZIONALI	ACCESSI											
		APERTURE											
	STEREOMETRIA COPERTURA												

	<p>Toponimo: La Bollitoria</p> <p style="text-align: right;">A-4</p>	
<p>Ortofoto 2011</p> <p style="text-align: right;">scala 1:5000</p>	<p><i>Indirizzo:</i> via I Maggio 121-123, San Carlo</p> <p><i>Vincolo ministeriale D.lgs. 42/2004:</i> no</p> <p><i>Tipologia del complesso:</i> corte agricola ad elementi separati</p> <p><i>Classificazione PSC adottato:</i> Ambiti urbani di valore storico, ville e corti coloniche di pregio ed edifici tutelati entro il territorio</p> <p><i>Presenza di edifici con schede Aedes E:</i> si</p> <p><i>Danno:</i> crollo parziale delle coperture, dei solai e delle murature perimetrali</p> <div style="text-align: right;">  <p><i>Dati catastali:</i></p> <p>Foglio: 22 Particelle: 32,35,197</p> </div>	
 <p style="text-align: right;">DBTR 2008</p> <p style="text-align: right;">scala 1:2000</p>	<p>Edificio A (abitazione): <i>Scheda Aedes E:</i> si <i>Categoria di intervento del PRG:</i> A.2.1 <i>Categoria di tutela Pdric:</i> NESSUNA TUTELA <i>Note:</i> Edificio con delibera comunale di revisione di vincolo (protocollo e data perizia asseverata: n. 6627 del 23/04/14)</p> <p>Edificio B (stalla-fienile): <i>Scheda Aedes E:</i> si <i>Categoria di intervento del PRG:</i> A.2.1 <i>Categoria di tutela Pdric:</i> NESSUNA TUTELA <i>Note:</i> a Luglio 2014 l'intera struttura risulta integralmente demolita</p> <p>Edificio C (proservizi): <i>Scheda Aedes E:</i> si <i>Categoria di intervento del PRG:</i> A.2.1 <i>Categoria di tutela Pdric:</i> categoria 2 – sottocategoria 2.4 <i>Note:</i> -</p>	

Edificio D (proservizi):

Scheda Aedes E: no

Categoria di intervento del PRG: **A.2.1**

Categoria di tutela Pdric: **NESSUNA TUTELA**

Note: a Luglio 2014 l'intera struttura risulta integralmente demolita



Edificio A

Foto 1



Edificio Aa

Foto 2



Edificio C

Foto 3

DATI IDENTIFICATIVI DELL'IMMOBILE

COMUNE: S.AGOSTINO

TOPONIMO: LA BOLLITORA

INDIRIZZO VIA LUNEDA - S.CARLO

DATI CATASTALI 22/35

DESCRIZIONE DEL'IMMOBILE

Corte agricola a elementi separati. L'edificio di abitazione, che presenta evidenti segni di modificazioni dell'impaginato, è interessante per le dimensioni ragguardevoli. L'impianto è quello tipico della casa del mezzadro, ma l'altezza dei piani è elevata e il sottotetto con piccole bucaure sembra essere di notevole ampiezza. Le modifiche hanno consistito nella divisione del fabbricato in due ali, in una delle quali sono stati sostituiti i serramenti esterni. La finitura della muratura portante è di intonaco, il manto di copertura di coppi con orditura lignea portante è parzialmente crollato. Lo stato di conservazione è decisamente mediocre e l'edificio è abbandonato.






FOTO D'INSIEME



VISTA AEREA

SCHEDA DI SINTESI DEI PRINCIPALI ELEMENTI TIPOLOGICI

ORGANISMO EDILIZIO-ARCHITETTONICO	IMPIANTO PLANIMETRICO E GEOMETRICO	EDILIZIO											
		ARCHITETTONICO											
		ALTIMETRICO											
ELEMENTI DI FEBBRICA PORTANTI	PORTANTI VERTICALI	Continui											
		Discontinui											
SISTEMI MORFOLOGICO-FUNZIONALI	ELEMENTI DI FABBRICA PUNTUALI	POSIZIONE SCALE E CAMINO											
	ELEMENTI DI FABBRICA FORMALI E FUNZIONALI	ACCESSI											
		APERTURE											
		STEREOMETRIA COPERTURA											

	<p>Toponimo: Palazzo Quattro Torri</p>	<p>A-5</p>
<p>Ortofoto 2011 scala 1:5000</p>	<p><i>Indirizzo:</i> via Quattro Torri 21-23, Sant'Agostino</p> <p><i>Vincolo ministeriale D.lgs. 42/2004:</i> si (edificio A)</p> <p><i>Tipologia del complesso:</i> corte aperta ad elementi separati</p> <p><i>Classificazione PSC adottato:</i> Ambiti urbani di valore storico, ville e corti coloniche di pregio ed edifici tutelati entro il territorio</p> <p><i>Presenza di edifici con schede Aedes E:</i> si</p> <p><i>Danno:</i> lesioni passanti alle strutture portanti con fuori piombo dei pilastri nel fienile, lesioni nell'apparato murario del palazzo. Crollo della torre angolare posta a nord-est e una porzione di quella a sud-est</p>	 <p><i>Dati catastali:</i></p> <p>Foglio: 30 Particelle: 87, 113, 121</p>
	<p>Edificio A (abitazione): <i>Scheda Aedes E:</i> si <i>Categoria di intervento del PRG:</i> A.2.1 <i>Categoria di tutela Pdric:</i> categoria 1 <i>Note:</i> -</p> <p>Edificio B (stalla-fienile): <i>Scheda Aedes E:</i> si <i>Categoria di intervento del PRG:</i> A.3.1 <i>Categoria di tutela Pdric:</i> categoria 2 – sottocategoria 2.4 <i>Note:</i> -</p> <p>Edificio C (abitazione): <i>Scheda Aedes E:</i> no <i>Categoria di intervento del PRG:</i> A.3.1 <i>Categoria di tutela Pdric:</i> NESSUNA TUTELA <i>Note:</i> Edificio recente da non tutelare</p>	
<p>DBTR 2008 scala 1:2000</p>		



Edificio A

Foto 1



Edificio A

Foto 2





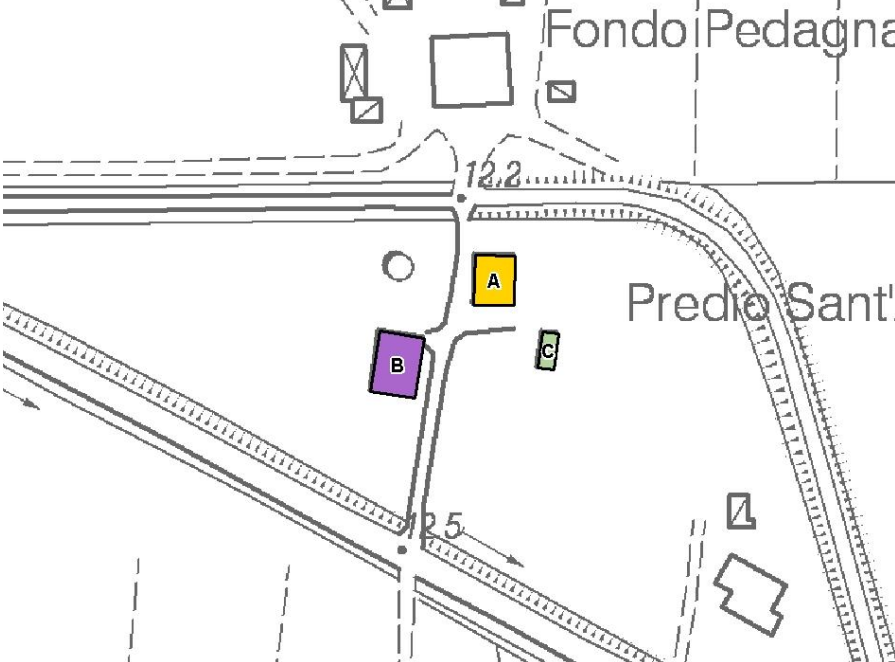
Edificio A

Foto 3



Edificio B

Foto 4

	<p>Toponimo: Predio S. Agostino A-6</p>	
<p>Ortofoto 2011 scala 1:5000</p>	<p><i>Indirizzo:</i> via del Fantino 20, Sant'Agostino</p> <p><i>Vincolo ministeriale D.lgs. 42/2004:</i> no</p> <p><i>Tipologia del complesso:</i> corte aperta ad elementi separati</p> <p><i>Classificazione PSC adottato:</i> Ambiti urbani di valore storico, ville e corti coloniche di pregio ed edifici tutelati entro il territorio</p> <p><i>Presenza di edifici con schede Aedes E:</i> si</p> <p><i>Danno:</i> -</p>	 <p><i>Dati catastali:</i></p> <p>Foglio: 28 Particelle: 594</p>
	<p>Edificio A (abitazione): <i>Scheda Aedes E:</i> no <i>Categoria di intervento del PRG:</i> A.3.1 <i>Categoria di tutela Pdric:</i> categoria 2 sottocategoria 2.2 <i>Note:</i> -</p> <p>Edificio B (stalla-fienile): <i>Scheda Aedes E:</i> si <i>Categoria di intervento del PRG:</i> A.3.1 <i>Categoria di tutela Pdric:</i> NESSUNA TUTELA <i>Note:</i> Edificio crollato a seguito del sisma. A Luglio 2014 l'intera struttura risulta integralmente demolita.</p> <p>Edificio C (proservizio): <i>Scheda Aedes E:</i> no <i>Categoria di intervento del PRG:</i> A.3.1 <i>Categoria di tutela Pdric:</i> categoria 2 sottocategoria 2.4 <i>Note:</i> -</p>	
<p>DBTR 2008 scala 1:2000</p>		



Edificio A

Foto 1





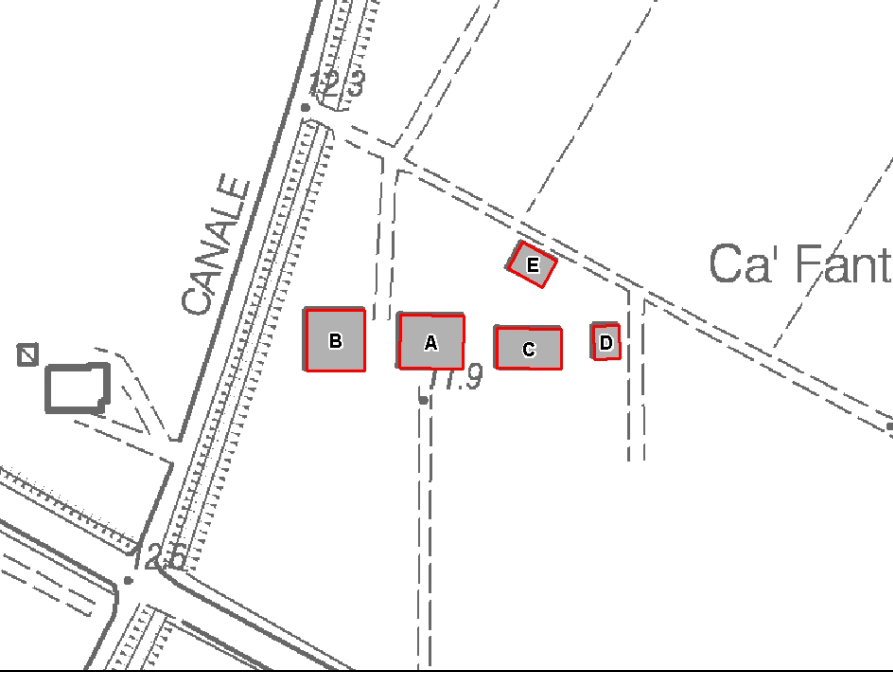
Edificio A

Foto 2



Edificio C

Foto 3

	<p>Toponimo: Cà Fantino</p>		<p>A-7</p>
<p>Ortofoto 2011 scala 1:5000</p>	<p><i>Indirizzo:</i> via del Fantino, Sant'Agostino</p> <p><i>Vincolo ministeriale D.lgs. 42/2004:</i> si</p> <p><i>Tipologia del complesso:</i> corte agricola aperta ad elementi separati con allineamento lungo asse mediano degli edifici</p> <p><i>Classificazione PSC adottato:</i> Ambiti urbani di valore storico, ville e corti coloniche di pregio ed edifici tutelati entro il territorio</p> <p><i>Presenza di edifici con schede Aedes E:</i> no</p> <p><i>Danno:</i> lesioni alle parti di muratura superiori e agli architravi, lesioni agli spigoli della muratura e crollo della copertura e dell'apparato murario lato nord-est dell'edificio principale (A)</p>		 <p><i>Dati catastali:</i></p> <p>Foglio: 29 Particelle: 61</p>
	<p>Edificio A (abitazione): <i>Scheda Aedes E:</i> no <i>Categoria di intervento del PRG:</i> A.2.1 <i>Categoria di tutela Pdric:</i> categoria 1 <i>Note:</i> -</p> <p>Edificio B (stalla-fienile): <i>Scheda Aedes E:</i> no <i>Categoria di intervento del PRG:</i> A.2.1 <i>Categoria di tutela Pdric:</i> categoria 1 <i>Note:</i> -</p> <p>Edificio C (ex stalla-fienile): <i>Scheda Aedes E:</i> no <i>Categoria di intervento del PRG:</i> A.2.1 <i>Categoria di tutela Pdric:</i> categoria 1 <i>Note:</i> Non raggiungibile</p>		
<p>DBTR 2008 scala 1:2000</p>			

Edificio C (proservizio):

Scheda Aedes E: no
Categoria di intervento del PRG: **A.2.1**
Categoria di tutela Pdric: **categoria 1**
Note: Non raggiungibile

Edificio D:

Scheda Aedes E: no
Categoria di intervento del PRG: **A.2.1**
Categoria di tutela Pdric: **categoria 1**
Note: Non raggiungibile



Edificio A

Foto 1



Edificio A

Foto 2



Edificio B

Foto 3

DATI IDENTIFICATIVI DELL'IMMOBILE


COMUNE: S. AGOSTINO
 TOPONIMO: CORTE DEL FANTINO
 INDIRIZZO VIA DEL FANTINO
 DATI CATASTALI 29/61

DESCRIZIONE DELL'IMMOBILE

Interessante corte agricola aperta a elementi separati, il cui allineamento prevalente coincide con l'asse mediano degli edifici, costruiti sulla riva di un canale. Sia i fabbricati sia la sistemazione a verde del lotto presentano elementi di grande rilevanza. L'edificio di abitazione, di impianto molto compatto, è una versione "ricca" della tipologia della casa del mezzadro, con doppi casseri addossati a un androne centrale passante. In questo caso si hanno tre piani, l'ultimo lasciato a granaio o adibito ad abitazione per la servitù, le dimensioni sono imponenti, le aperture importanti sono con archi a tutto sesto, con piccolo poggiolo al primo piano, e sono presenti bancali scalettati e cornice di coronamento con mensoloni. Come gli altri fabbricati della corte, la casa è di notevole valore testimoniale e architettonico. Attualmente non è utilizzata ed è in buono stato di conservazione.



FOTO D'INSIEME



VISTA AEREA

SCHEDA DI SINTESI DEI PRINCIPALI ELEMENTI TIPOLOGICI

ORGANISMO EDILIZIO-ARCHITETTONICO	EDILIZIO											
	IMPIANTO PLANIMETRICO E GEOMETRICO	ARCHITETTONICO										
		ALTIMETRICO										
ELEMENTI DI FABBRICA PORTANTI	PORTANTI VERTICALI	Continui										
		Discontinui										
SISTEMI MORFOLOGICO-FUNZIONALI	ELEMENTI DI FABBRICA PUNTUALI	POSIZIONE SCALE E CAMINO										
	ELEMENTI DI FABBRICA FORMALI E FUNZIONALI	ACCESSI										
		APERTURE										
		STEREOMETRIA COPERTURA										

	<p>Toponimo: Accursi</p>		<p>A-8</p>
<p>Ortofoto 2011</p>	<p><i>Indirizzo:</i> via Metazzolla 10, Sant'Agostino</p> <p><i>Vincolo ministeriale D.lgs. 42/2004:</i> no</p> <p><i>Tipologia del complesso:</i> ex corte agricola ad elementi separati</p> <p><i>Classificazione PSC adottato:</i> Ambiti urbani di valore storico, ville e corti coloniche di pregio ed edifici tutelati entro il territorio</p> <p>Presenza di edifici con schede Aedes E: no</p> <p>Danno: -</p>		 <p><i>Dati catastali:</i></p> <p>Foglio: 49 Particelle: 18, 122, 261</p>
<p>scala 1:5000</p>			
	<p>Edificio A (abitazione): <i>Scheda Aedes E:</i> no <i>Categoria di intervento del PRG:</i> A.2.1 <i>Categoria di tutela Pdric:</i> categoria 2 – sottocategoria 2.1 <i>Note:</i> -</p> <p>Edificio B (ex stalla-fienile): <i>Scheda Aedes E:</i> no <i>Categoria di intervento del PRG:</i> A.2.1 <i>Categoria di tutela Pdric:</i> categoria 2 – sottocategoria 2.4 <i>Note:</i> -</p> <p>Edificio C (abitazione): <i>Scheda Aedes E:</i> no <i>Categoria di intervento del PRG:</i> A.3.1 <i>Categoria di tutela Pdric:</i> categoria 2 – sottocategoria 2.1 <i>Note:</i> -</p>		
<p>DBTR 2008</p>	<p>scala 1:2000</p>		



Edificio A

Foto 1



Edificio B

Foto 2



Edificio C

Foto 3

DATI IDENTIFICATIVI DELL'IMMOBILE

COMUNE: SANT'AGOSTINO
 TOPONIMO: CORTE ACCURSI
 INDIRIZZO VIA PRAMPOLINI
 DATI CATASTALI 49/261

DESCRIZIONE DELL'IMMOBILE

Corte agricola aperta a elementi allineati. Il fienile è completamente ristrutturato e non possiede più le caratteristiche tipologiche dell'architettura rurale. L'abitazione, anch'essa recuperata ma mantenendo gli elementi originari (forse arricchiti con un apparato decorativo di cui è difficile stabilire l'autenticità) è a tre piani, di altezza ingente. E' caratterizzata dalle pilastrate d'angolo bugnate e dai marcapiani. Il paramento murario è intonacato e il tetto ha manto di coppi. L'edificio è in uso e in buono stato di conservazione.



FOTO D'INSIEME



VISTA AEREA

SCHEDA DI SINTESI DEI PRINCIPALI ELEMENTI TIPOLOGICI

ORGANISMO EDILIZIO-ARCHITETTONICO	EDILIZIO											
	IMPIANTO PLANIMETRICO E GEOMETRICO	ARCHITETTONICO										
		ALTIMETRICO										
ELEMENTI DI FABBRICA PORTANTI	PORTANTI VERTICALI	Colonnati										
		Discontinui										
SISTEMI MORFOLOGICO-FUNZIONALI	ELEMENTI DI FABBRICA PUNTUALI	POSIZIONE SCALE E CAMINO										
	ELEMENTI DI FABBRICA FORMALI E FUNZIONALI	ACCESSI										
		APERTURE										
	STEREOMETRIA COPERTURA											

DATI IDENTIFICATIVI DELL'IMMOBILE

COMUNE: SANT'AGOSTINO
 TOPONIMO: CORTE ACCURSI
 INDIRIZZO VIA PRAMPOLINI
 DATI CATASTALI 49/261

DESCRIZIONE DELL'IMMOBILE

Corte agricola aperta a elementi allineati. Il fienile è completamente ristrutturato e non possiede più le caratteristiche tipologiche dell'architettura rurale. La terza casa d'abitazione del complesso, molto articolata, è tuttora utilizzata come abitazione. L'impianto è quello della casa mezzadrile, ma le finestre sono centrali rispetto agli ambienti interni. Il paramento murario è intonacato, il manto è in coppi ferraresi. Il fabbricato ha un elegante ingresso strombato, ad arco a tutto sesto. Esso è utilizzato e in buono stato di conservazione.





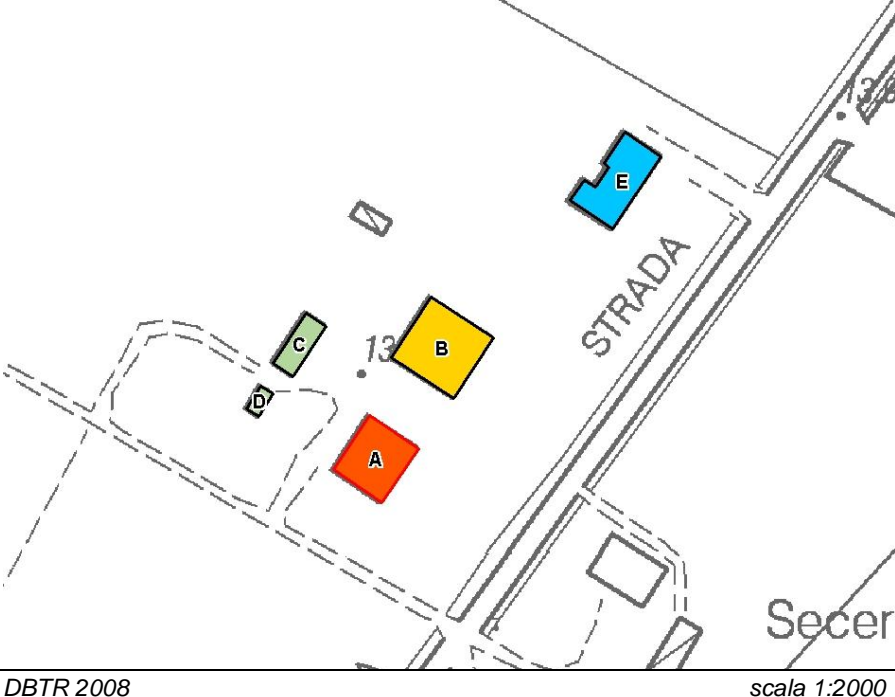
FOTO D'INSIEME



VISTA AEREA

SCHEDA DI SINTESI DEI PRINCIPALI ELEMENTI TIPOLOGICI

ORGANISMO EDILIZIO-ARCHITETTONICO	EDILIZIO											
	IMPIANTO PLANIMETRICO E GEOMETRICO	ARCHITETTONICO										
		ALTIMETRICO										
ELEMENTI DI FABBRICA PORTANTI	PORTANTI VERTICALI	Contorni										
		Discontinui										
SISTEMI MORFOLOGICO-FUNZIONALI	ELEMENTI DI FABBRICA PUNTUALI	POSIZIONE SCALE E CAMINO										
	ELEMENTI DI FABBRICA FORMALI E FUNZIONALI	ACCESSI										
		APERTURE										
	STEREOMETRIA COPERTURA											

	<p>Toponimo: Corte n°1 A-9</p>	
<p>Ortofoto 2011 scala 1:5000</p>	<p><i>Indirizzo:</i> via Quattro Torri, 9, Sant'Agostino</p> <p><i>Vincolo ministeriale D.lgs. 42/2004:</i> no</p> <p><i>Tipologia del complesso:</i> corte agricola aperta ad elementi separati</p> <p><i>Classificazione PSC adottato:</i> Ambiti urbani di valore storico, ville e corti coloniche di pregio ed edifici tutelati entro il territorio</p> <p><i>Presenza di edifici con schede Aedes E:</i> si</p> <p><i>Danno:</i> -</p>	 <p><i>Dati catastali:</i></p> <p>Foglio: 39 Particelle: 163</p>
	<p>Edificio A (abitazione): <i>Scheda Aedes E:</i> no <i>Categoria di intervento del PRG:</i> A.3.1 <i>Categoria di tutela Pdric:</i> categoria 2 sottocategoria 2.1 <i>Note:</i> -</p> <p>Edificio B (stalla-fienile): <i>Scheda Aedes E:</i> si <i>Categoria di intervento del PRG:</i> A.3.1 <i>Categoria di tutela Pdric:</i> categoria 2 sottocategoria 2.2 <i>Note:</i> -</p> <p>Edificio C (casella): <i>Scheda Aedes E:</i> si <i>Categoria di intervento del PRG:</i> A.3.1 <i>Categoria di tutela Pdric:</i> categoria 2 sottocategoria 2.4 <i>Note:</i> -</p>	
<p>DBTR 2008 scala 1:2000</p>		

Edificio D (proservizio):

Scheda Aedes E: no

Categoria di intervento del PRG: **A.3.1**

Categoria di tutela Pdric: **categoria 2 sottocategoria 2.4**

Note: -

Edificio E (abitazione):

Scheda Aedes E: no

Categoria di intervento del PRG: **A.3.1**

Categoria di tutela Pdric: **NESSUNA TUTELA**

Note: Edificio recente da non tutelare



Edificio A

Foto 1



Edificio A

Foto 2



Edificio B

Foto 3



Edificio B

Foto 4



Edificio C

Foto 5



Edificio D

Foto 6

DATI IDENTIFICATIVI DELL'IMMOBILE

COMUNE: S. AGOSTINO

TOPONIMO: CORTE N° 17

INDIRIZZO VIA QUATTRO TORRI 5

DATI CATASTALI 39/233

DESCRIZIONE DELL'IMMOBILE

Corte agricola aperta a elementi separati, composta di diversi edifici allineati due a due secondo l'asse mediano e raccolti attorno a uno spazio centrale. Il piccolo fabbricato in oggetto è un antico forno, che conserva ancora la bocca con tracce di fuliggine e il comignolo. Oggetto di interventi di manutenzione e di intonacatura parziale, conserva intatti gli elementi originari. Probabilmente ancora in uso, è in buono stato di conservazione.



FOTO D'INSIEME



VISTA AEREA

SCHEDA DI SINTESI DEI PRINCIPALI ELEMENTI TIPOLOGICI

ORGANISMO EDILIZIO-ARCHITETTONICO	EDILIZIO												
	IMPIANTO PLANIMETRICO E GEOMETRICO	ARCHITETTONICO											
		ALTIMETRICO											
ELEMENTI DI FABBRICA PORTANTI	PORTANTI VERTICALI	Continui											
		Discontinui											
SISTEMI MORFOLOGICO-FUNZIONALI	ELEMENTI DI FABBRICA PUNTUALI	Copertura											
	ELEMENTI DI FABBRICA FORMALI E FUNZIONALI	ACCESSI											
		APERTURE											
		STEREOMETRIA COPERTURA											

	<p>Toponimo: S. Giuseppe</p> <p style="text-align: right;">A-10</p>	
<p>Ortofoto 2011 scala 1:5000</p>	<p><i>Indirizzo:</i> via Statale 218, Sant'Agostino</p> <p><i>Vincolo ministeriale D.lgs. 42/2004:</i> no</p> <p><i>Tipologia del complesso:</i> corte agricola aperta ad elementi separati</p> <p><i>Classificazione PSC adottato:</i> Ambiti urbani di valore storico, ville e corti coloniche di pregio ed edifici tutelati entro il territorio</p> <p><i>Presenza di edifici con schede Aedes E:</i> si</p> <p><i>Danno:</i> lesioni nelle murature e sulle strutture portanti del fienile. Crollo della copertura del fienile e di parte della casella</p>	 <p><i>Dati catastali:</i></p> <p>Foglio: 38 Particelle: 240</p>
 <p style="font-size: 2em; opacity: 0.5;">San Giuseppe</p> <p style="font-size: 1.5em;">117</p> <p style="text-align: right;">DBTR 2008 scala 1:2000</p>	<p>Edificio A (abitazione e stalla-fienile): <i>Scheda Aedes E:</i> si <i>Categoria di intervento del PRG:</i> A.3.1 <i>Categoria di tutela Pdric:</i> NESSUNA TUTELA <i>Note:</i> Edificio non recuperabile per danni gravi</p> <p>Edificio B (casella): <i>Scheda Aedes E:</i> no <i>Categoria di intervento del PRG:</i> si <i>Categoria di tutela Pdric:</i> NESSUNA TUTELA <i>Note:</i> Edificio non recuperabile per danni gravi</p> <p>Edificio C (proservizio): <i>Scheda Aedes E:</i> no <i>Categoria di intervento del PRG:</i> - <i>Categoria di tutela Pdric:</i> NESSUNA TUTELA <i>Note:</i> Edificio non recuperabile per danni gravi</p>	



Edificio A

Foto 1



Edificio A

Foto 2



Edificio B

Foto 3



Edificio C

Foto 4

DATI IDENTIFICATIVI DELL'IMMOBILE

COMUNE: S. AGOSTINO
 TOPONIMO: CORTE S. GIUSEPPE
 INDIRIZZO VIA CANALE ANGELINO 218
 DATI CATASTALI 38/20

DESCRIZIONE DEL'IMMOBILE

Corte agricola aperta a elementi separati. L'edificio di abitazione, a due piani con torre, ha l'impianto della casa del mezzadro, anche se nel prospetto posteriore sono presenti tracce di pilastri inglobati nella muratura: questa caratteristica fa pensare che nella configurazione originaria l'edificio fosse in realtà una casa-fienile a elementi giustapposti. Il fabbricato ha struttura portante di muratura, parte faccia a vista e parte intonacata, con copertura di coppi ferraresi; sul fronte principale le finestre sono dotate di scuri lignei, mentre la porta di ingresso ha il serramento di alluminio anodizzato. Le profonde modificazioni subite hanno sottratto parte del valore testimoniale alla casa. Lo stato di conservazione è discreto e l'edificio è abitato.

SCHEDA DI SINTESI DEI PRINCIPALI ELEMENTI TIPOLOGICI



FOTO D'INSIEME



VISTA AEREA

ORGANISMO EDILIZIO-ARCHITETTONICO	IMPIANTO PLANIMETRICO E GEOMETRICO	EDILIZIO								
		ARCHITETTONICO								
		ALTIMETRICO								
ELEMENTI DI FABBRICA PORTANTI	PORTANTI VERTICALI	Continui								
		Discontinui								
SISTEMI MORFOLOGICO-FUNZIONALI	ELEMENTI DI FABBRICA PUNTUALI	POSIZIONE SCALE E CAMINO								
	ELEMENTI DI FABBRICA FORMALI E FUNZIONALI	ACCESSI								
		APERTURE								
	STEREOMETRIA COPERTURA									

DATI IDENTIFICATIVI DELL'IMMOBILE

COMUNE: S. AGOSTINO
 TOPONIMO: CORTE S. GIUSEPPE
 INDIRIZZO VIA CANALE ANGELINO 218
 DATI CATASTALI 38/20

DESCRIZIONE DEL'IMMOBILE

Corte agricola aperta a elementi separati. La stalla-fienile, pur conservando parte degli elementi originari, è stata fortemente rimaneggiata: due delle campate laterali sono state chiuse e ristrutturate per ricavarne un'abitazione, sostituendo le originarie aperture di grandi dimensioni con piccole finestre chiuse da scuri di legno. Inoltre, le gelosie sono state sostituite da formelle di cotto prefabbricate, che hanno comunque un valore testimoniale. La struttura portante è di muratura parzialmente intonacata, con i pilastri che presentano un semplice capitello; il manto di copertura è di coppi ferraresi. Lo stato di conservazione è discreto e l'edificio è ancora utilizzato.



FOTO D'INSIEME



VISTA AEREA

SCHEDA DI SINTESI DEI PRINCIPALI ELEMENTI TIPOLOGICI

ORGANISMO EDILIZIO-ARCHITETTONICO	IMPIANTO PLANIMETRICO E GEOMETRICO	EDILIZIO										
		ARCHITETTONICO										
		ALTIMETRICO										
ELEMENTI DI FABBRICA PORTANTI	PORTANTI VERTICALI	Continui										
		Discontinui										
SISTEMI MORFOLOGICO-FUNZIONALI	ELEMENTI DI FABBRICA PUNTUALI	Copertura										
	ELEMENTI DI FABBRICA FORMALI E FUNZIONALI	ACCESSI										
		APERTURE										
		STEREOMETRIA COPERTURA										

	<p>Toponimo: Cà Evelina</p>		<p>A-11</p>
<p>Ortofoto 2011</p>	<p>scala 1:5000</p>		
	<p>Edificio A (abitazione): Scheda Aedes E: no Categoria di intervento del PRG: A.2.1 Categoria di tutela Pdric: categoria 2 – sottocategoria 2.1 Note: -</p> <p>Edificio B (abitazione e stalla-fienile): Scheda Aedes E: no Categoria di intervento del PRG: - Categoria di tutela Pdric: categoria 2 – sottocategoria 2.4 Note: -</p> <p>Edificio C: Scheda Aedes E: no Categoria di intervento del PRG: - Categoria di tutela Pdric: categoria 2 – sottocategoria 2.4 Note: -</p>		<p><i>Dati catastali:</i></p> <p>Foglio: 32 Particelle: 53, 54, 280</p>
<p>DBTR 2008</p>	<p>scala 1:2000</p>		



Edificio A

Foto 1






Edificio B

Foto 2



Edificio C

Foto 3

	<p>Toponimo: Ghiara</p> <p style="text-align: right;">A-12</p>	
<p>Ortofoto 2011 scala 1:5000</p>	<p><i>Indirizzo:</i> via Statale 143-145, Sant'Agostino</p> <p><i>Vincolo ministeriale D.lgs. 42/2004:</i> no</p> <p><i>Tipologia del complesso:</i> corte agricola ad elementi separati</p> <p><i>Classificazione PSC adottato:</i> Ambiti urbani di valore storico, ville e corti coloniche di pregio ed edifici tutelati entro il territorio</p> <p>Presenza di edifici con schede Aedes E: si</p> <p>Danno: -</p>	 <p><i>Dati catastali:</i></p> <p>Foglio: 43 Particelle: 580, 582</p>
	<p>Edificio A (abitazione): <i>Scheda Aedes E:</i> no <i>Categoria di intervento del PRG:</i> A.3.1 <i>Categoria di tutela Pdric:</i> categoria 2 – sottocategoria 2.2 <i>Note:</i> -</p> <p>Edificio B (ex abitazione e stalla-fienile): <i>Scheda Aedes E:</i> no <i>Categoria di intervento del PRG:</i> - <i>Categoria di tutela Pdric:</i> categoria 2 – sottocategoria 2.4 <i>Note:</i> -</p> <p>Edificio C (proservizio): <i>Scheda Aedes E:</i> si <i>Categoria di intervento del PRG:</i> - <i>Categoria di tutela Pdric:</i> NESSUNA TUTELA <i>Note:</i> edificio crollato a seguito del sisma</p>	
<p>DBTR 2008 scala 1:2000</p>	<p style="text-align: right;"><i>Foto 1</i></p>	



Edificio A

Foto 1



Edificio B

Foto 2

DATI IDENTIFICATIVI DELL'IMMOBILE

COMUNE: S. AGOSTINO

TOPONIMO: GHIARA

INDIRIZZO S.S. S. MATTEO DELLA DECIMA 145

DATI CATASTALI 43/582

DESCRIZIONE DEL'IMMOBILE

Corte agricola a elementi separati, formata da un edificio di abitazione e da un secondo edificio composto da elementi giustapposti. La casa, a pianta rettangolare e a due piani, non presenta elementi di rilievo e sembra di costruzione non troppo antica, data la disposizione delle finestre, centrate rispetto agli ambienti interni. I prospetti sono in muratura portante faccia a vista e il manto di copertura è di coppi ferraresi. Il fabbricato è in stato di conservazione discreto ed è abitato.





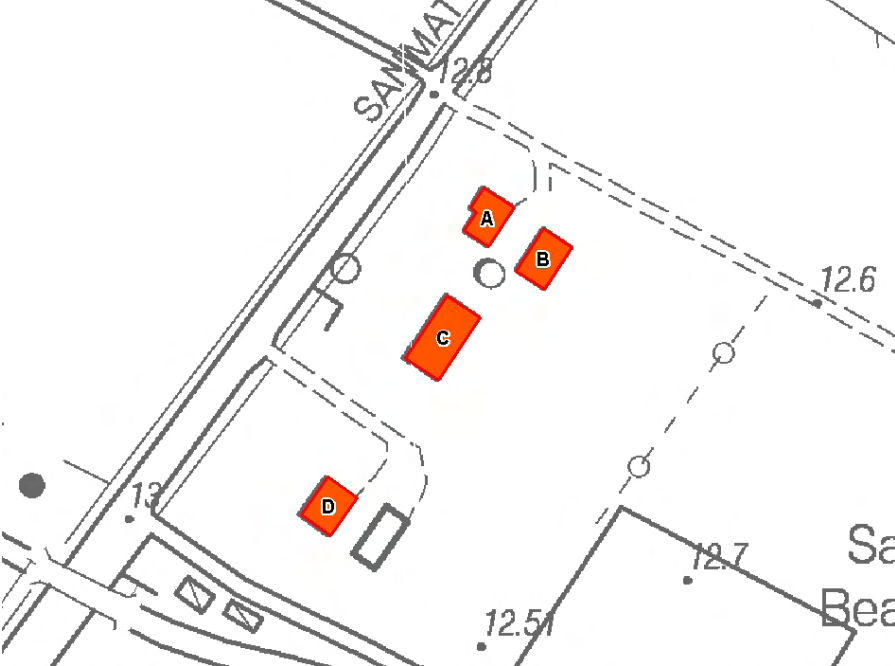
FOTO D'INSIEME



VISTA AEREA

SCHEDA DI SINTESI DEI PRINCIPALI ELEMENTI TIPOLOGICI

ORGANISMO EDILIZIO-ARCHITETTONICO	IMPIANTO PLANIMETRICO E GEOMETRICO	EDILIZIO										
		ARCHITETTONICO										
		ALTIMETRICO										
ELEMENTI DI FEBBRICA PORTANTI	PORTANTI VERTICALI	Continui										
		Discontinui										
SISTEMI MORFOLOGICO-FUNZIONALI	ELEMENTI DI FABBRICA PUNTUALI	POSIZIONE SCALE E CAMINO										
	ELEMENTI DI FABBRICA FORMALI E FUNZIONALI	ACCESSI										
		APERTURE										
	STEREOMETRIA COPERTURA											

	<p><i>Toponimo:</i> Santa Beatrice</p>		<p>A-13</p>
<p>Ortofoto 2011</p>	<p><i>Indirizzo:</i> via Statale 235-241, Sant'Agostino</p> <p><i>Vincolo ministeriale D.lgs. 42/2004:</i> no</p> <p><i>Tipologia del complesso:</i> Villa padronale con parco e fabbricati di servizio</p> <p><i>Classificazione PSC adottato:</i> Ambiti urbani di valore storico, ville e corti coloniche di pregio ed edifici tutelati entro il territorio</p> <p><i>Presenza di edifici con schede Aedes E:</i> no</p> <p><i>Danno:</i> -</p>		
<p>scala 1:5000</p>	<p><i>Dati catastali:</i></p> <p>Foglio: 40 Particelle: 49, 59, 62,63, 78</p>		
	<p>Edificio A: <i>Scheda Aedes E:</i> no <i>Categoria di intervento del PRG:</i> A.2.1 <i>Categoria di tutela Pdric:</i> categoria 2 – sottocategoria 2.1 <i>Note:</i> Edificio non fotografabile</p> <p>Edificio B: <i>Scheda Aedes E:</i> no <i>Categoria di intervento del PRG:</i> A.2.1 <i>Categoria di tutela Pdric:</i> categoria 2 – sottocategoria 2.1 <i>Note:</i> Edificio non fotografabile</p> <p>Edificio C: <i>Scheda Aedes E:</i> no <i>Categoria di intervento del PRG:</i> A.2.1 <i>Categoria di tutela Pdric:</i> categoria 2 – sottocategoria 2.1 <i>Note:</i> Edificio non fotografabile</p>		
<p>DBTR 2008</p>	<p>scala 1:2000</p>		

Edificio D (abitazione):

Scheda Aedes E: no

Categoria di intervento del PRG: **A.3.1**

Categoria di tutela Pdric: **categoria 2 – sottocategoria 2.1**

Note: -



Edificio D

Foto 1

DATI IDENTIFICATIVI DELL'IMMOBILE

COMUNE: S. AGOSTINO

TOPONIMO: SANTA BEATRICE

INDIRIZZO STRATA STATALE S. MATTEO 235

DATI CATASTALI 49/62

DESCRIZIONE DEL'IMMOBILE

Interessante edificio di abitazione con impianto turrato: la parte più alta, a tre piani, poteva in origine fungere da colombaia. L'impianto è compatto e non manca di elementi che ingentiliscono la massa muraria: il finestrone ad arco ribassato sulla torre, gli elementi decorativi geometrici dipinti in corrispondenza del secondo marcapiano. La struttura portante è di laterizio intonacato, l'orditura portante della copertura è di legno, il manto è di coppi ferraresi. Lo stato di conservazione è buono e l'edificio è abitato.



FOTO D'INSIEME



VISTA AEREA

SCHEDA DI SINTESI DEI PRINCIPALI ELEMENTI TIPOLOGICI

ORGANISMO EDILIZIO-ARCHITETTONICO	IMPIANTO PLANIMETRICO E GEOMETRICO	EDILIZIO										
		ARCHITETTONICO										
		ALTIMETRICO										
ORGANISMO	ELEMENTI DI FEBBRICA PORTANTI	PORTANTI VERTICALI	Continui									
			Discontinui									
SISTEMI MORFOLOGICO-FUNZIONALI	ELEMENTI DI FABBRICA PUNTUALI	POSIZIONE SCALE E CAMINO										
		ACCESSI										
	ELEMENTI DI FABBRICA FORMALI E FUNZIONALI	APERTURE										
		STEREOMETRIA COPERTURA										

DATI IDENTIFICATIVI DELL'IMMOBILE

COMUNE: S. AGOSTINO

TOPONIMO: SANTA BEATRICE

INDIRIZZO STRATA STATALE S. MATTEO 239

DATI CATASTALI 49/59

DESCRIZIONE DEL'IMMOBILE

Edificio di abitazione il cui impianto architettonico ricorda più la tipologia della casa cantoniera o di bonifica che quella agricola. Gli elementi caratterizzanti delle facciate fanno risalire la fabbrica a un'epoca relativamente recente: essi sono i risalti sugli spigoli, le finestre in posizione centrale e non laterale rispetto alla presunta disposizione degli ambienti interni, le cornici con cui sono decorate. L'edificio ha subito un recente recupero che, tuttavia, sembra aver lasciato intaccate le caratteristiche principali. Lo stato di conservazione è buono e il fabbricato è abitato.

SCHEDA DI SINTESI DEI PRINCIPALI ELEMENTI TIPOLOGICI



FOTO D'INSIEME



VISTA AEREA

ORGANISMO EDILIZIO-ARCHITETTONICO	IMPIANTO PLANIMETRICO E GEOMETRICO	EDILIZIO										
		ARCHITETTONICO										
		ALTIMETRICO										
ELEMENTI DI FABBRICA PORTANTI	PORTANTI VERTICALI		Continui									
			Discontinui									
SISTEMI MORFOLOGICO-FUNZIONALI	ELEMENTI DI FABBRICA PUNTUALI	POSIZIONE SCALE E CAMINO										
	ELEMENTI DI FABBRICA FORMALI E FUNZIONALI	ACCESSI										
		APERTURE										
		STEREOMETRIA COPERTURA										

	<p>Toponimo: Corvini</p>	<p>A-14</p>
<p>Ortofoto 2011 scala 1:5000</p>	<p><i>Indirizzo:</i> Via Statale n.349 -351, Dosso</p> <p><i>Vincolo ministeriale D.lgs. 42/2004:</i> no</p> <p><i>Tipologia del complesso:</i> corte agricola ad elementi separati</p> <p><i>Classificazione PSC adottato:</i> Ambiti urbani di valore storico, ville e corti coloniche di pregio ed edifici tutelati entro il territorio</p> <p>Presenza di edifici con schede Aedes E: no</p> <p>Danno: -</p>	 <p><i>Dati catastali:</i></p> <p>Foglio: 54 Particelle: 5, 254</p>
	<p>Edificio A (abitazione): <i>Scheda Aedes E:</i> no <i>Categoria di intervento del PRG:</i> A.2.2 <i>Categoria di tutela Pdric:</i> categoria 2 – sottocategoria 2.2 <i>Note:</i> -</p> <p>Edificio B (stalla-fienile): <i>Scheda Aedes E:</i> no <i>Categoria di intervento del PRG:</i> - <i>Categoria di tutela Pdric:</i> categoria 2 – sottocategoria 2.4 <i>Note:</i> -</p> <p>Edificio C (casella): <i>Scheda Aedes E:</i> no <i>Categoria di intervento del PRG:</i> - <i>Categoria di tutela Pdric:</i> categoria 2 – sottocategoria 2.4 <i>Note:</i> -</p>	
<p>DBTR 2008 scala 1:2000</p>		



Edificio A

Foto 1



Edificio B

Foto 2



Edificio C

Foto 3

DATI IDENTIFICATIVI DELL'IMMOBILE

COMUNE: S. AGOSTINO
 TOPONIMO: CORTE CORVINI
 INDIRIZZO S.S. SAN MATTEO N 351
 DATI CATASTALI 54/5

DESCRIZIONE DEL'IMMOBILE

Corte agricola a elementi separati, raccolti probabilmente attorno all'antica aia: l'insieme presenta elementi di grande interesse architettonico e testimoniale. L'edificio di abitazione ha un impianto paragonabile a quello delle case della Partecipanza agraria centese, con la facciata principale perpendicolare alla linea di gronda. In questo caso, una parte dell'edificio appare integra, con impaginato regolare dell'ingresso e delle bucaure delle finestre, dotate di scuri in legnol, e copertura con orditura lignea e manto di coppi. L'altra porzione di edificio è invece stata demolita e ricostruita, seguendo a grandi linee lo spiovente di copertura ma utilizzando materiali più moderni (il tetto sembra di laterocemento) e non pertinenti alla tradizione. Le proporzioni delle finestre sono simili ma le dimensioni inferiori. Nonostante il pesante intervento, la casa mantiene caratteristiche interessanti. L'edificio è parzialmente abitato.



FOTO D'INSIEME



VISTA AEREA

SCHEDA DI SINTESI DEI PRINCIPALI ELEMENTI TIPOLOGICI

ORGANISMO EDILIZIO-ARCHITETTONICO	EDILIZIO											
	IMPIANTO PLANIMETRICO E GEOMETRICO	ARCHITETTONICO										
		ALTIMETRICO										
ORGANISMO	ELEMENTI DI FABBRICA PORTANTI	PORTANTI VERTICALI	Continui									
			Discontinui									
SISTEMI MORFOLOGICO-FUNZIONALI	ELEMENTI DI FABBRICA PUNTUALI	POSIZIONE SCALE E CAMINO										
	ELEMENTI DI FABBRICA FORMALI E FUNZIONALI	ACCESSI										
		APERTURE										
		STEREOMETRIA COPERTURA										

DATI IDENTIFICATIVI DELL'IMMOBILE

COMUNE: S. AGOSTINO
 TOPONIMO: CORTE CORVINI
 INDIRIZZO S.S. SAN MATTEO N 351
 DATI CATASTALI 54/5

DESCRIZIONE DEL'IMMOBILE

Corte agricola a elementi separati, raccolti probabilmente attorno all'antica aia: l'insieme presenta elementi di grande interesse architettonico e testimoniale. La stalla-fienile, di discrete dimensioni, presenta caratteristiche singolari rispetto alla maggior parte degli edifici di servizio delle corti dell'Alto ferrarese: invariata rispetto al canone è la struttura a pilastri in muratura faccia a vista, con il piano terra adibito a stalla e il primo piano utilizzato come deposito per il fieno, ma è singolare la struttura di copertura, caratterizzata dalla presenza di puntoni posti diagonalmente tra i pilastri per dar luogo a una struttura a reticolato, che dà all'orditura un aspetto interessante. Lo stato di conservazione è discreto e l'edificio è ancora utilizzato.




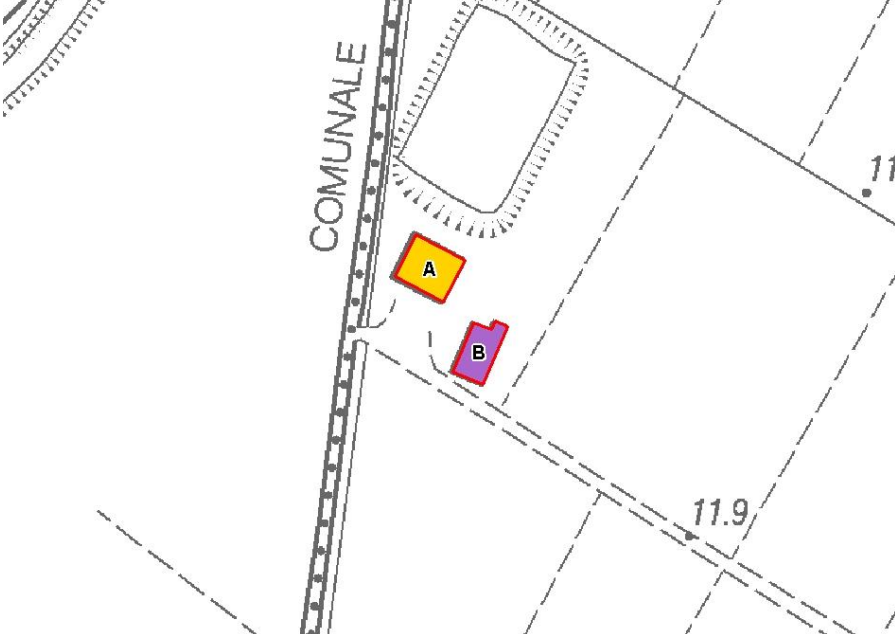
FOTO D'INSIEME



VISTA AEREA

SCHEDA DI SINTESI DEI PRINCIPALI ELEMENTI TIPOLOGICI

ORGANISMO EDILIZIO-ARCHITETTONICO	EDILIZIO											
	IMPIANTO PLANIMETRICO E GEOMETRICO	ARCHITETTONICO										
		ALTIMETRICO										
ELEMENTI DI FEBBRICA PORTANTI	PORTANTI VERTICALI	Continui										
		Discontinui										
SISTEMI MORFOLOGICO-FUNZIONALI	ELEMENTI DI FABBRICA PUNTUALI	Copertura										
	ELEMENTI DI FABBRICA FORMALI E FUNZIONALI	ACCESSI										
		APERTURE										
		STEREOMETRIA COPERTURA										

	<p>Toponimo: Punta Guaraldi</p>	<p>A-15</p>
<p>Ortofoto 2011</p>	<p><i>Indirizzo:</i> via Pioppeti 1, Sant'Agostino</p> <p><i>Vincolo ministeriale D.lgs. 42/2004:</i> no</p> <p><i>Tipologia del complesso:</i> corte agricola aperta ad elementi separati</p> <p><i>Classificazione PSC adottato:</i> Ambiti urbani di valore storico, ville e corti coloniche di pregio ed edifici tutelati entro il territorio</p> <p><i>Presenza di edifici con schede Aedes E:</i> no</p> <p><i>Danno:</i> lesioni alle murature perimetrali</p> <p><i>Dati catastali:</i> Foglio: 38 Particelle: 237</p>	
<p>scala 1:5000</p>		
	<p>Edificio A (abitazione): <i>Scheda Aedes E:</i> no <i>Categoria di intervento del PRG:</i> A.3.1 <i>Categoria di tutela Pdric:</i> categoria 2 – sottocategoria 2.2 <i>Note:</i> -</p> <p>Edificio B (casella): <i>Scheda Aedes E:</i> no <i>Categoria di intervento del PRG:</i> - <i>Categoria di tutela Pdric:</i> NESSUNA TUTELA <i>Note:</i> Edificio non recuperabile per danni gravi a seguito del sisma.</p>	
<p>DBTR 2008</p>	<p>scala 1:2000</p>	



Edificio A

Foto 1



Edificio A

Foto 2



Edificio B

Foto 3

	<p>Toponimo: Corte n°2</p>	<p>A-16</p>
<p>Ortofoto 2011</p>	<p>scala 1:5000</p>	<div data-bbox="1120 188 1709 790"> <p><i>Indirizzo:</i> via Caduti di Nassiriya, Sant'Agostino</p> <p><i>Vincolo ministeriale D.lgs. 42/2004:</i> no</p> <p><i>Tipologia del complesso:</i> corte aperta a elementi separati, con i due edifici allineati sul fronte principale</p> <p><i>Classificazione PSC adottato:</i> Ambiti urbani di valore storico, ville e corti coloniche di pregio ed edifici tutelati entro il territorio</p> <p><i>Presenza di edifici con schede Aedes E:</i> no</p> <p><i>Danno:</i> crollo parziale della copertura del fienile e delle colonne</p> </div> <div data-bbox="1709 188 2051 470">  </div> <div data-bbox="1709 470 2051 790"> <p><i>Dati catastali:</i></p> <p>Foglio: 43 Particelle: 577</p> </div>
	<p>Edificio A (abitazione): <i>Scheda Aedes E:</i> no <i>Categoria di intervento del PRG:</i> A.3.1 <i>Categoria di tutela Pdric:</i> categoria 2 – sottocategoria 2.4 <i>Note:</i> -</p> <p>Edificio B (fienile): <i>Scheda Aedes E:</i> no <i>Categoria di intervento del PRG:</i> - <i>Categoria di tutela Pdric:</i> categoria 2 – sottocategoria 2.4 <i>Note:</i> -</p>	
<p>DBTR 2008</p>	<p>scala 1:2000</p> <p style="text-align: right;">Foto 1</p>	



Edificio A

Foto 1



Edificio B

Foto 2

DATI IDENTIFICATIVI DELL'IMMOBILE

COMUNE: S. AGOSTINO

TOPONIMO:

INDIRIZZO: N 167/288- S. CARLO


DATI CATASTALI 43/577

DESCRIZIONE DEL'IMMOBILE

Corte agricola aperta a elementi separati, con i due edifici allineati sul fronte principale. La stalla-fienile è molto interessante: le dimensioni sono ragguardevoli, il ritmo dei pilastri è singolo nelle campate laterali e raddoppiato in quelle principali, i pilastri sono dotati di capitello e l'impaginato delle aperture è parzialmente conservato. Uno dei due portici ai lati è tamponato, probabilmente per utilizzare il pianto terra come deposito. La muratura esterna faccia a vista e la copertura lignea con manto di coppi sembrano appartenere alla fase di costruzione. L'edificio, che conserva sia un valore testimoniale sia architettonico, non è utilizzato ma la corte è abitata.






FOTO D'INSIEME



VISTA AEREA

SCHEDA DI SINTESI DEI PRINCIPALI ELEMENTI TIPOLOGICI

ORGANISMO EDILIZIO-ARCHITETTONICO	EDILIZIO											
	IMPIANTO PLANIMETRICO E GEOMETRICO	ARCHITETTONICO										
		ALTIMETRICO										
ELEMENTI DI FABBRICA PORTANTI	PORTANTI VERTICALI	Continui										
		Discontinui										
SISTEMI MORFOLOGICO-FUNZIONALI	ELEMENTI DI FABBRICA PUNTUALI	Copertura										
	ELEMENTI DI FABBRICA FORMALI E FUNZIONALI	ACCESSI										
		APERTURE										
		STEREOMETRIA COPERTURA										

	<p>Toponimo: Legato Boriano</p>		<p>A-17</p>
<p>Ortofoto 2011</p>	<p><i>Indirizzo:</i> via Ciarle 23, Sant'Agostino</p> <p><i>Vincolo ministeriale D.lgs. 42/2004:</i> no</p> <p><i>Tipologia del complesso:</i> corte aperta con edifici raccolti attorno all'antica aia</p> <p><i>Classificazione PSC adottato:</i> Ambiti urbani di valore storico, ville e corti coloniche di pregio ed edifici tutelati entro il territorio</p> <p><i>Presenza di edifici con schede Aedes E:</i> si</p> <p><i>Danno:</i> -</p>		 <p><i>Dati catastali:</i></p> <p>Foglio: 44 Particelle: 102</p>
<p>scala 1:5000</p>			
	<p>Edificio Aa (abitazione): <i>Scheda Aedes E:</i> si <i>Categoria di intervento del PRG:</i> A.3.1 <i>Categoria di tutela Pdric:</i> categoria 2 – sottocategoria 2.4 <i>Note:</i> -</p> <p>Edificio Ab (fienile): <i>Scheda Aedes E:</i> si <i>Categoria di intervento del PRG:</i> - <i>Categoria di tutela Pdric:</i> categoria 2 – sottocategoria 2.4 <i>Note:</i> -</p> <p>Edificio B(casella) <i>Scheda Aedes E:</i> si <i>Categoria di intervento del PRG:</i> - <i>Categoria di tutela Pdric:</i> NESSUNA TUTELA <i>Note:</i> a Luglio 2014 l'intera struttura risulta crollata</p>		
<p>DBTR 2008</p>	<p>scala 1:2000</p>	<p>Foto 1</p>	



Edificio Aa/Ab

Foto 1



Edificio Aa/Ab

Foto 2

DATI IDENTIFICATIVI DELL'IMMOBILE

COMUNE: S. AGOSTINO
 TOPONIMO: LEGATO BORIANO
 INDIRIZZO VIA CIARE 23
 DATI CATASTALI 44/102

DESCRIZIONE DEL'IMMOBILE

Corte aperta con edifici raccolti attorno all'antica aia. E' presente anche il vecchio macero. Il presente fabbricato è un'abitazione con stalla-fienile giustapposti, separati dall'alto muro tagliafuoco che oltrepassa la linea del tetto. La parte di edificio adibita ad abitazione ha il tipico impianto a doppio cassero con androne passante di distribuzione, probabilmente in parte occupato dalla scala. La casa è a due piani con gli elementi originari ben conservati: la muratura faccia a vista, la posizione delle finestre e gli scuri lignei, il tetto con struttura portante di legno e manto in coppi. Nonostante non siano presenti elementi architettonici di rilievo, il valore testimoniale è presente e conservato. L'edificio è in disuso.






FOTO D'INSIEME



VISTA AEREA

SCHEDA DI SINTESI DEI PRINCIPALI ELEMENTI TIPOLOGICI

ORGANISMO EDILIZIO-ARCHITETTONICO	IMPIANTO PLANIMETRICO E GEOMETRICO	EDILIZIO										
		ARCHITETTONICO										
		ALTIMETRICO										
ELEMENTI DI FABBRICA PORTANTI	PORTANTI VERTICALI	Continui										
		Discontinui										
SISTEMI MORFOLOGICO-FUNZIONALI	ELEMENTI DI FABBRICA PUNTUALI	POSIZIONE SCALE E CAMINO										
	ELEMENTI DI FABBRICA FORMALI E FUNZIONALI	ACCESSI										
		APERTURE										
		STEREOMETRIA COPERTURA										

	<p>Toponimo: Accursi</p> <p style="text-align: right;">A-18</p>	
<p>Ortofoto 2011</p> <p style="text-align: right;">scala 1:5000</p>	<p><i>Indirizzo:</i> via Metazzolla 15, Sant'Agostino</p> <p><i>Vincolo ministeriale D.lgs. 42/2004:</i> no</p> <p><i>Tipologia del complesso:</i> corte agricola aperta</p> <p><i>Classificazione PSC adottato:</i> Ambiti urbani di valore storico, ville e corti coloniche di pregio ed edifici tutelati entro il territorio</p> <p>Presenza di edifici con schede Aedes E: no</p> <p>Danno: -</p>	 <p><i>Dati catastali:</i></p> <p>Foglio: 49 Particelle: 112, 114, 117, 118, 119</p>
	<p>Edificio A (abitazione): <i>Scheda Aedes E:</i> no <i>Categoria di intervento del PRG:</i> - <i>Categoria di tutela Pdric:</i> categoria 2 – sottocategoria 2.2 <i>Note:</i> -</p> <p>Edificio B: <i>Scheda Aedes E:</i> no <i>Categoria di intervento del PRG:</i> A.2.2 <i>Categoria di tutela Pdric:</i> categoria 2 – sottocategoria 2.2 <i>Note:</i> -</p> <p>Edificio C: <i>Scheda Aedes E:</i> no <i>Categoria di intervento del PRG:</i> A.3.1 <i>Categoria di tutela Pdric:</i> categoria 2 – sottocategoria 2.2 <i>Note:</i> -</p>	
<p>DBTR 2008</p> <p style="text-align: right;">scala 1:2000</p>		



Edificio A

Foto 1



Edificio B

Foto 2

DATI IDENTIFICATIVI DELL'IMMOBILE

COMUNE: SANT'AGOSTINO
 TOPONIMO: CORTE ACCURSI
 INDIRIZZO VIA PRAMPOLINI
 DATI CATASTALI 48/118

DESCRIZIONE DELL'IMMOBILE

Corte agricola aperta a elementi allineati. Il fienile è completamente ristrutturato e non possiede più le caratteristiche tipologiche dell'architettura rurale. Il secondo edificio di abitazione, più modesto del principale ma comunque imponente, è stato recuperato a uso di ristorante. A tre piani, ha paramento murario intonacato e manto di coppi. L'impianto è quello della casa mezzadrile, ma le proporzioni sono ingenti. Il fabbricato è in uso e in buono stato di conservazione.






FOTO D'INSIEME



VISTA AEREA

SCHEDA DI SINTESI DEI PRINCIPALI ELEMENTI TIPOLOGICI

ORGANISMO EDILIZIO-ARCHITETTONICO	EDILIZIO												
	IMPIANTO PLANIMETRICO E GEOMETRICO	ARCHITETTONICO											
		ALTIMETRICO											
ELEMENTI DI FABBRICA PORTANTI	PORTANTI VERTICALI	Continui											
		Discontinui											
SISTEMI MORFOLOGICO-FUNZIONALI	ELEMENTI DI FABBRICA PUNTUALI	POSIZIONE SCALE E CAMINO											
	ELEMENTI DI FABBRICA FORMALI E FUNZIONALI	ACCESSI											
		APERTURE											
	STEREOMETRIA COPERTURA												

	<p>Toponimo: Berta</p> <p style="text-align: right;">A-19</p>	
<p>Ortofoto 2011 scala 1:5000</p>	<p><i>Indirizzo:</i> via Statale, Dosso</p> <p><i>Vincolo ministeriale D.lgs. 42/2004:</i> no</p> <p><i>Tipologia del complesso:</i> corte agricola aperta ad elementi separati con disposizione ortogonale dei fabbricati</p> <p><i>Classificazione PSC adottato:</i> Ambiti urbani di valore storico, ville e corti coloniche di pregio ed edifici tutelati entro il territorio</p> <p><i>Presenza di edifici con schede Aedes E:</i> si</p> <p><i>Danno:</i> crollo della copertura e dell'apparato murario lato nord</p>	 <p><i>Dati catastali:</i></p> <p>Foglio: 48 Particelle: 22</p>
	<p>Edificio A (abitazione e stalla-fienile): <i>Scheda Aedes E:</i> si <i>Categoria di intervento del PRG:</i> A.2.2 <i>Categoria di tutela Pdric:</i> NESSUNA TUTELA <i>Note:</i> edificio non recuperabile per danni gravi</p> <p>Edificio B (casella): <i>Scheda Aedes E:</i> si <i>Categoria di intervento del PRG:</i> - <i>Categoria di tutela Pdric:</i> NESSUNA TUTELA <i>Note:</i> edificio non recuperabile per danni gravi</p>	
<p>DBTR 2008 scala 1:2000</p>		



Edificio A

Foto 1



Edificio A

Foto 2



Edificio B

Foto 3

DATI IDENTIFICATIVI DELL'IMMOBILE

COMUNE: S. AGOSTINO

TOPONIMO: CORTE BERTA

INDIRIZZO S.S. SAN MATTEO

DATI CATASTALI 44/22

DESCRIZIONE DEL'IMMOBILE

Corte agricola aperta a elementi separati, con disposizione ortogonale dei fabbricati, probabilmente raccolti in antico attorno all'aia, oggi non visibile. L'edificio produttivo non presenta elementi di rilievo; la struttura portante è in muratura, in parte intonacata e fortemente rimaneggiata. Non sono presenti elementi di particolare rilievo, ma è ancora esistente la struttura di copertura lignea, che porta un manto di coppi ferraresi. Lo stato di conservazione è discreto e l'edificio è ancora utilizzato come magazzino.




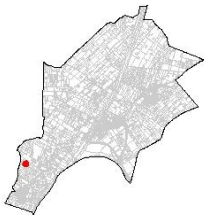

FOTO D'INSIEME



VISTA AEREA

SCHEDA DI SINTESI DEI PRINCIPALI ELEMENTI TIPOLOGICI

ORGANISMO EDILIZIO-ARCHITETTONICO	IMPIANTO PLANIMETRICO E GEOMETRICO	EDILIZIO											
		ARCHITETTONICO											
		ALTIMETRICO											
ORGANISMO	ELEMENTI DI FEBBRICA PORTANTI	PORTANTI VERTICALI	Continui										
			Discontinui										
SISTEMI MORFOLOGICO-FUNZIONALI	ELEMENTI DI FABBRICA PUNTUALI	Copertura											
			ACCESSI										
			APERTURE										
			STEREOMETRIA COPERTURA										

	<p>Toponimo: Cà Donati</p> <p style="text-align: right;">A-20</p>	
<p>Ortofoto 2011 scala 1:5000</p>	<p><i>Indirizzo:</i> Prampolini 22, Dosso</p> <p><i>Vincolo ministeriale D.lgs. 42/2004:</i> no</p> <p><i>Tipologia del complesso:</i> corte agricola ad elementi separati</p> <p><i>Classificazione PSC adottato:</i> Ambiti urbani di valore storico, ville e corti coloniche di pregio ed edifici tutelati entro il territorio</p> <p>Presenza di edifici con schede Aedes E: si</p> <p>Danno: lesioni verticali con distacco sull'apparato murario della casella</p>	 <p><i>Dati catastali:</i></p> <p>Foglio: 47 Particelle: 34</p>
 <p>DBTR 2008 scala 1:2000</p>	<p>Edificio A (abitazione): <i>Scheda Aedes E:</i> si <i>Categoria di intervento del PRG:</i> A.2.2 <i>Categoria di tutela Pdric:</i> categoria 2 – sottocategoria 2.2 <i>Note:</i> -</p> <p>Edificio B (casella): <i>Scheda Aedes E:</i> si <i>Categoria di intervento del PRG:</i> A.2.2 <i>Categoria di tutela Pdric:</i> categoria 2 – sottocategoria 2.4 <i>Note:</i> -</p>	



Edificio A

Foto 1



Edificio A

Foto 2



Edificio B

Foto 3

DATI IDENTIFICATIVI DELL'IMMOBILE

COMUNE: S. AGOSTINO

TOPONIMO: CA' DONATI - DOSSO

INDIRIZZO

DATI CATASTALI 47/20

DESCRIZIONE DEL'IMMOBILE

CCorte agricola aperta a elementi separati, composta di un edificio di abitazione e una "casella": manca la stalla-fienile. La casella, che nasce come deposito degli attrezzi con l'impianto a portico, è stata nel tempo modificata prolungando i pilastri per erigere dei setti murari che suddividessero le campate. Due delle campate centrali sono poi state chiuse per ricavare forse uno sgabuzzino, e ai due lati sono stati aggiunti altri due piccoli corpi. Nonostante siano conservate la muratura faccia a vista e la copertura con orditura lignea, e i pilastri abbiano il capitello in sommità, non resta molto del valore testimoniale dell'edificio.





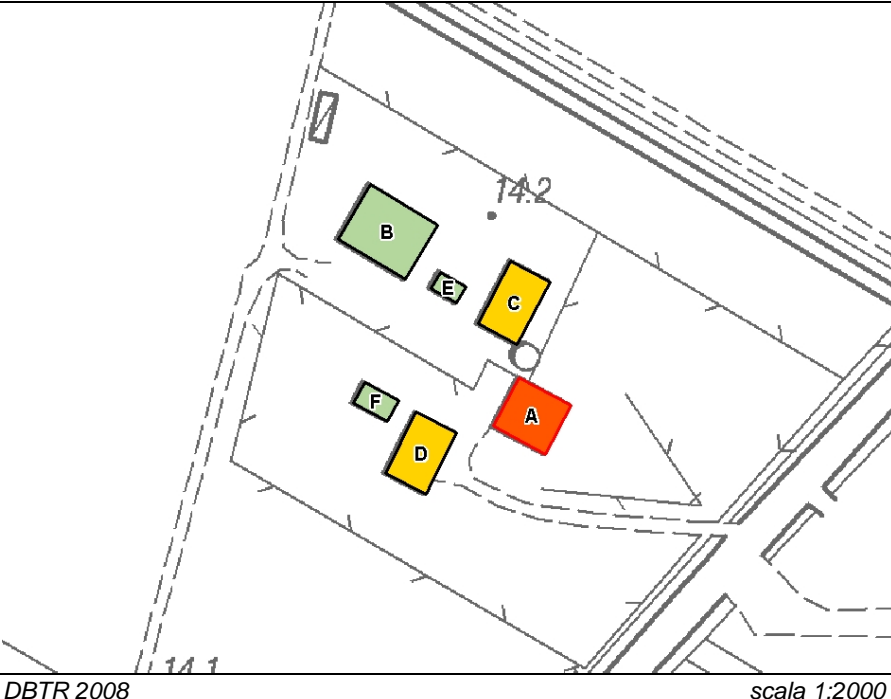
FOTO D'INSIEME



VISTA AEREA

SCHEDA DI SINTESI DEI PRINCIPALI ELEMENTI TIPOLOGICI

ORGANISMO EDILIZIO-ARCHITETTONICO	IMPIANTO PLANIMETRICO E GEOMETRICO	EDILIZIO											
		ARCHITETTONICO											
		ALTIMETRICO											
ELEMENTI DI FABBRICA PORTANTI	PORTANTI VERTICALI	Continui											
		Discontinui											
SISTEMI MORFOLOGICO-FUNZIONALI	ELEMENTI DI FABBRICA PUNTUALI	Copertura											
		ACCESSI											
		APERTURE											
		STEREOMETRIA COPERTURA											

	<p>Toponimo: Villa Cortesi</p> <p style="text-align: right;">A-21</p>	
<p>Ortofoto 2011 scala 1:5000</p>	<p><i>Indirizzo:</i> S.S. San Matteo 276, Dosso</p> <p><i>Vincolo ministeriale D.lgs. 42/2004:</i> no</p> <p><i>Tipologia del complesso:</i> corte agricola aperta ad elementi separati</p> <p><i>Classificazione PSC adottato:</i> Ambiti urbani di valore storico, ville e corti coloniche di pregio ed edifici tutelati entro il territorio</p> <p><i>Presenza di edifici con schede Aedes E:</i> si</p> <p><i>Danno:</i> lesioni diagonali all'apparato murario e alle colonne del fienile</p>	 <p><i>Dati catastali:</i></p> <p>Foglio: 48 Particelle: 291</p>
	<p>Edificio A (abitazione): <i>Scheda Aedes E:</i> no <i>Categoria di intervento del PRG:</i> A.2.1 <i>Categoria di tutela Pdric:</i> categoria 2 – sottocategoria 2.1 <i>Note:</i> -</p> <p>Edificio B (stalla-fienile): <i>Scheda Aedes E:</i> si <i>Categoria di intervento del PRG:</i> - <i>Categoria di tutela Pdric:</i> categoria 2 – sottocategoria 2.4 <i>Note:</i> -</p> <p>Edificio C: <i>Scheda Aedes E:</i> no <i>Categoria di intervento del PRG:</i> - <i>Categoria di tutela Pdric:</i> categoria 2 – sottocategoria 2.2 <i>Note:</i> -</p>	
<p>DBTR 2008 scala 1:2000</p>		

Edificio D:

Scheda Aedes E: no

Categoria di intervento del PRG: -

Categoria di tutela Pdric: **categoria 2 – sottocategoria 2.2**

Note: -

Edificio E:

Scheda Aedes E: no

Categoria di intervento del PRG: -

Categoria di tutela Pdric: **categoria 2 – sottocategoria 2.4**

Note: -

Edificio F:

Scheda Aedes E: no

Categoria di intervento del PRG: -

Categoria di tutela Pdric: **categoria 2 – sottocategoria 2.4**

Note: -



Edificio A

Foto 2



Edificio B

Foto 3



Edificio C

Foto 3



Edificio D

Foto 4



Edificio D

Foto 5



Edificio F

Foto 4

DATI IDENTIFICATIVI DELL'IMMOBILE

COMUNE: S. AGOSTINO

TOPONIMO:

INDIRIZZO S.S. SAN MATTEO N 276

DATI CATASTALI 48/28

DESCRIZIONE DEL'IMMOBILE

Corte agricola a elementi separati, formata da stalla-fienile ed edificio di abitazione. Quest'ultimo ha un tipico impianto "alla bolognese" con pianta quadrata, androne passante a ogni piano e finestre centrate rispetto agli ambienti interni: questo dettaglio potrebbe essere posteriore alla costruzione originaria della casa, ma appare ormai consolidato nell'impaginato generale. I dettagli come i risalti agli angoli che si estendono sugli spigoli del cornicione scalettato e la compattezza degli scuri di legno fanno pensare che l'edificio sia da collocare temporalmente al XIX secolo. Esso è di grande interesse, in buono stato di conservazione ed è abitato.




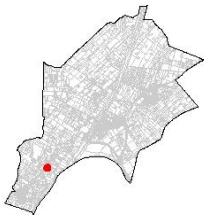

FOTO D'INSIEME



VISTA AEREA

SCHEDA DI SINTESI DEI PRINCIPALI ELEMENTI TIPOLOGICI

ORGANISMO EDILIZIO-ARCHITETTONICO	EDILIZIO										
	ARCHITETTONICO										
	ALTIMETRICO										
ORGANISMO ELEM. DI FABBRICA PORTANTI	PORTANTI VERTICALI	Continui									
		Discontinui									
SISTEMI MORFOLOGICO-FUNZIONALI	ELEMENTI DI FABBRICA PUNTUALI	POSIZIONE SCALE E CAMINO									
	ELEMENTI DI FABBRICA FORMALI E FUNZIONALI	ACCESSI									
		APERTURE									
		STEREOMETRIA COPERTURA									

	<p>Toponimo: Corte n°3</p>	<p>A-22</p>
<p>Ortofoto 2011</p>	<p><i>Indirizzo:</i> Strada Statale 284, Dosso</p> <p><i>Vincolo ministeriale D.lgs. 42/2004:</i> no</p> <p><i>Tipologia del complesso:</i> corte agricola ad elementi separati, formata da diversi edifici</p> <p><i>Classificazione PSC adottato:</i> Ambiti urbani di valore storico, ville e corti coloniche di pregio ed edifici tutelati entro il territorio</p> <p><i>Presenza di edifici con schede Aedes E:si</i></p> <p><i>Danno:</i> crollo e lesioni nella muratura perimetrale del fienile</p>	 <p><i>Dati catastali:</i></p> <p>Foglio: 48 Particelle: 41, 66, 115, 265, 267, 322, 323</p>
<p>scala 1:5000</p>	<p>Edificio A (abitazione): <i>Scheda Aedes E:</i> no <i>Categoria di intervento del PRG:</i> A.2.1 <i>Categoria di tutela Pdric:</i> categoria 2 – sottocategoria 2.4 <i>Note:</i> -</p> <p>Edificio B (fienile): <i>Scheda Aedes E:</i> si <i>Categoria di intervento del PRG:</i> A.2.1 <i>Categoria di tutela Pdric:</i> categoria 2 – sottocategoria 2.4 <i>Note:</i> -</p> <p>Edificio C (casella): <i>Scheda Aedes E:</i> si <i>Categoria di intervento del PRG:</i> A.2.1 <i>Categoria di tutela Pdric:</i> categoria 2 – sottocategoria 2.4 <i>Note:</i> -</p>	
	<p>DBTR 2008</p>	
<p>scala 1:2000</p>		

Edificio D:

Scheda Aedes E: no

Categoria di intervento del PRG: **A.2.1**

Categoria di tutela Pdric: **categoria 2 – sottocategoria 2.4**

Note: -

Edificio E (proservizio):

Scheda Aedes E: no

Categoria di intervento del PRG: **A.2.1**

Categoria di tutela Pdric: **categoria 2 – sottocategoria 2.4**

Note: -



Edificio A

Foto 1



Edificio B

Foto 2



Edificio C

Foto 3

DATI IDENTIFICATIVI DELL'IMMOBILE

COMUNE: S. AGOSTINO
 TOPONIMO: VILLA CORTESI
 INDIRIZZO S.S. SAN MATTEO N 284
 DATI CATASTALI 44/113

DESCRIZIONE DEL'IMMOBILE

Corte agricola a elementi separati, formata da diversi edifici. Il presente fabbricato è la "casella" o deposito degli attrezzi: nonostante la semplicità delle finiture, conserva in gran parte gli elementi caratterizzanti della tipologia: la struttura a pilastri, l'orditura portante del tetto in legno. Il manto di copertura invece è stato sostituito da pannelli di onduline. Il fabbricato è ancora utilizzato come deposito.




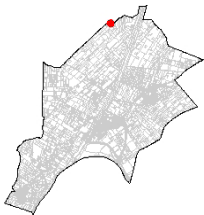
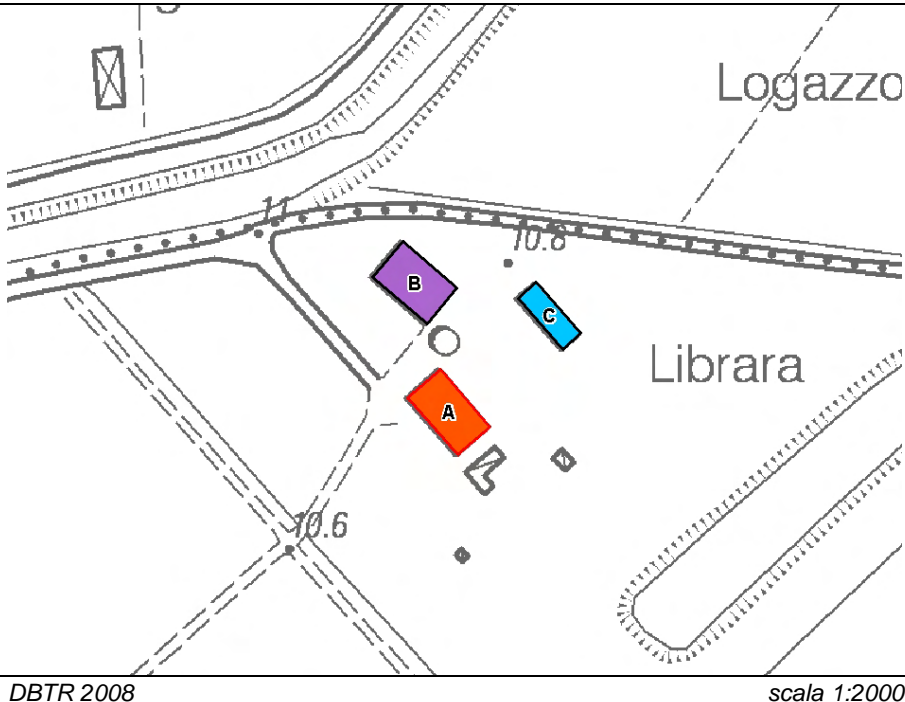
FOTO D'INSIEME



VISTA AEREA

SCHEDA DI SINTESI DEI PRINCIPALI ELEMENTI TIPOLOGICI

ORGANISMO EDILIZIO-ARCHITETTONICO	IMPIANTO PLANIMETRICO E GEOMETRICO	EDILIZIO										
		ARCHITETTONICO										
		ALTIMETRICO										
ELEMENTI DI FEBBRICA PORTANTI	PORTANTI VERTICALI	Continui										
		Discontinui										
SISTEMI MORFOLOGICO-FUNZIONALI	ELEMENTI DI FABBRICA PUNTUALI	Copertura										
	ELEMENTI DI FABBRICA FORMALI E FUNZIONALI	ACCESSI										
		APERTURE										
	STEREOMETRIA COPERTURA											

	<p>Toponimo: Librara</p>		<p>B-1</p>
	<p><i>Indirizzo:</i> via Ponte Trevisani 4-5, S. Carlo</p> <p><i>Vincolo ministeriale D.lgs. 42/2004:</i> no</p> <p><i>Tipologia del complesso:</i> corte agricola aperta ad elementi separati</p> <p><i>Classificazione PSC adottato:</i> Immobili di interesse ambientale</p> <p><i>Presenza di edifici con schede Aedes E:</i> si</p> <p><i>Danno:</i> -</p>		
			<p><i>Dati catastali:</i></p> <p>Foglio: 11 Particelle: 122</p>
<p>Ortofoto 2011</p>	<p>scala 1:5000</p>		
	<p>Edificio A (abitazione): <i>Scheda Aedes E:</i> si <i>Categoria di intervento del PRG:</i> A.3.1 <i>Categoria di tutela Pdric:</i> categoria 2 –sottocategoria 2.1 <i>Note:</i> -</p> <p>Edificio B (stalla-fienile): <i>Scheda Aedes E:</i> no <i>Categoria di intervento del PRG:</i> - <i>Categoria di tutela Pdric:</i> NESSUNA TUTELA <i>Note:</i> Edificio crollato a seguito del sisma</p> <p>Edificio C (casella): <i>Scheda Aedes E:</i> no <i>Categoria di intervento del PRG:</i> - <i>Categoria di tutela Pdric:</i> NESSUNA TUTELA <i>Note:</i> Edificio recente da non tutelare</p>		
<p>DBTR 2008</p>	<p>scala 1:2000</p>		



Edificio A

Foto 1






Edificio B

Foto 2



Edificio C

Foto 3

	<p>Toponimo: Casa Nobile</p>		<p>B-2</p>
<p>Ortofoto 2011</p>	<p><i>Indirizzo:</i> via Cavo Napoleonico 4, S. Carlo</p> <p><i>Vincolo ministeriale D.lgs. 42/2004:</i> no</p> <p><i>Tipologia del complesso:</i> corte agricola aperta ad elementi congiunti</p> <p><i>Classificazione PSC adottato:</i> Immobili di interesse ambientale</p> <p><i>Presenza di edifici con schede Aedes E:</i> si</p> <p><i>Danno:</i> lesioni verticali con distacco nella muratura della casella</p>		 <p><i>Dati catastali:</i></p> <p>Foglio: 12 Particelle: 28</p>
<p>scala 1:5000</p>			
	<p>Edificio Aa (abitazione): <i>Scheda Aedes E:</i> no <i>Categoria di intervento del PRG:</i> A.3.1 <i>Categoria di tutela Pdric:</i> categoria 2 –sottocategoria 2.4 <i>Note:</i> -</p> <p>Edificio Ab (stalla-fienile): <i>Scheda Aedes E:</i> si <i>Categoria di intervento del PRG:</i> A.3.1 <i>Categoria di tutela Pdric:</i> categoria 2 –sottocategoria 2.4 <i>Note:</i> -</p> <p>Edificio B (casella): <i>Scheda Aedes E:</i> no <i>Categoria di intervento del PRG:</i> A.3.1 <i>Categoria di tutela Pdric:</i> categoria 2 –sottocategoria 2.4 <i>Note:</i> -</p>		
<p>DBTR 2008</p>	<p>scala 1:2000</p>		



Edificio Aa/Ab

Foto 1



Edificio Ab

Foto 2



Edificio B

Foto 3



Edificio B

Foto 4

	<p>Toponimo: Cà Rossa di sopra</p>		<p>B-3</p>
<p>Ortofoto 2011</p>	<p>scala 1:5000</p>		
	<p>Edificio A (abitazione): <i>Scheda Aedes E:</i> si <i>Categoria di intervento del PRG:</i> - <i>Categoria di tutela Pdric:</i> NESSUNA TUTELA <i>Note:</i> edifici per i quali è eliminata la tutela a seguito dei danni post sisma</p> <p>Edificio B(casella): <i>Scheda Aedes E:</i> no <i>Categoria di intervento del PRG:</i> - <i>Categoria di tutela Pdric:</i> NESSUNA TUTELA <i>Note:</i> edifici per i quali è eliminata la tutela a seguito dei danni post sisma</p>		<p><i>Dati catastali:</i></p> <p>Foglio: 11 Particelle: 129, 790 (ex 125)</p>
<p>DBTR 2008</p>	<p>scala 1:2000</p>		



Edificio A

Foto 1





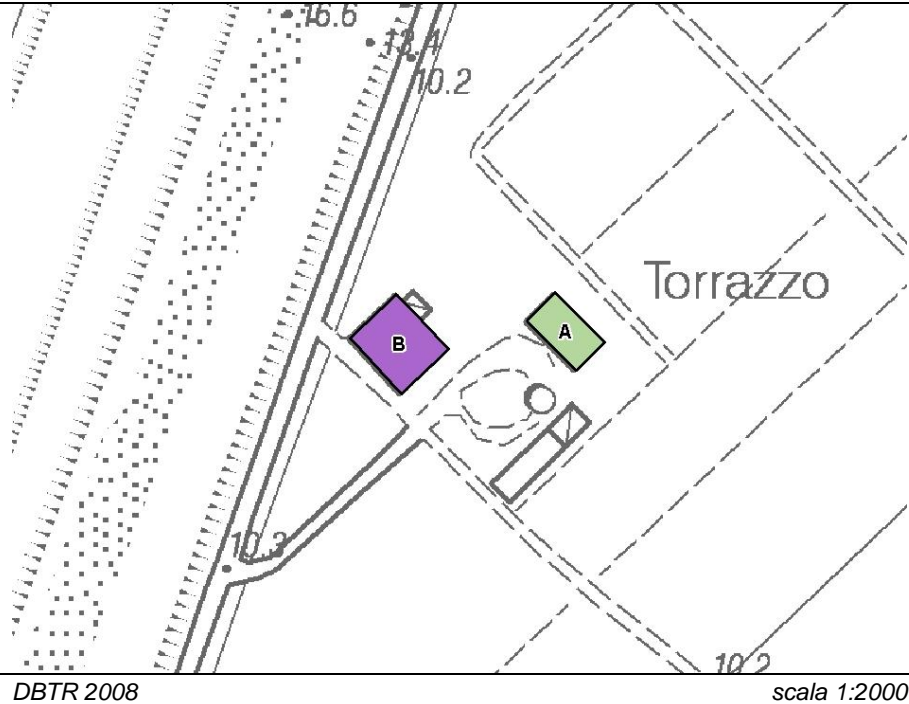
Edificio A

Foto 1



Edificio B

Foto 1

	<p>Toponimo: Torrazzo</p> <p style="text-align: right;">B-4</p>	
<p>Ortofoto 2011 scala 1:5000</p>	<p><i>Indirizzo:</i> via Cavo Napoleonico 2, S. Carlo</p> <p><i>Vincolo ministeriale D.lgs. 42/2004:</i> no</p> <p><i>Tipologia del complesso:</i> corte agricola aperta ad elementi separati.</p> <p><i>Classificazione PSC adottato:</i> Immobili di interesse ambientale</p> <p><i>Presenza di edifici con schede Aedes E:</i> no</p> <p><i>Danno:</i> lesioni diagonali sull'apparato murario</p>	 <p><i>Dati catastali:</i></p> <p>Foglio: 12 Particelle: 59</p>
 <p style="text-align: center;">Torrazzo</p> <p>DBTR 2008 scala 1:2000</p>	<p>Edificio A (abitazione): <i>Scheda Aedes E:</i> no <i>Categoria di intervento del PRG:</i> - <i>Categoria di tutela Pdric:</i> categoria 2 –sottocategoria 2.4 <i>Note:</i> -</p> <p>Edificio B (stalla-fienile): <i>Scheda Aedes E:</i> no <i>Categoria di intervento del PRG:</i> A.3.1 <i>Categoria di tutela Pdric:</i> NESSUNA TUTELA <i>Note:</i> Edificio crollato a seguito del sisma</p>	




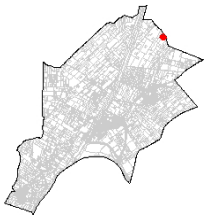

Edificio A

Foto 1



Edificio B

Foto 2

	<p>Toponimo: Rampona</p> <p style="text-align: right;">B-5</p>	
<p>Ortofoto 2011</p> <p style="text-align: right;">scala 1:5000</p>	<p><i>Indirizzo:</i> via Luneda, S. Carlo</p> <p><i>Vincolo ministeriale D.lgs. 42/2004:</i> no</p> <p><i>Tipologia del complesso:</i> edificio agricolo isolato</p> <p><i>Classificazione PSC adottato:</i> Ambiti urbani di valore storico, ville e corti coloniche di pregio ed edifici tutelati entro il territorio</p> <p><i>Presenza di edifici con schede Aedes E:</i> no</p> <p><i>Danno:</i> crollo delle coperture e delle strutture portanti verticali per il 75% circa dell'edificio, con lesioni gravi alle strutture rimaste</p> <div style="text-align: right;">  <p><i>Dati catastali:</i></p> <p>Foglio: 13 Particelle: 49</p> </div>	
	<p>Edificio A (stalla-fienile):</p> <p><i>Scheda Aedes E:</i> no</p> <p><i>Categoria di intervento del PRG:</i> A.3.1</p> <p><i>Categoria di tutela Pdric:</i> NESSUNA TUTELA</p> <p><i>Note:</i> L'edificio a Luglio 2014 presenta buona parte delle strutture portanti verticali crollate insieme alla copertura</p>	
<p>DBTR 2008</p> <p style="text-align: right;">scala 1:2000</p>		




Edificio A

Foto 1



Edificio A

Foto 2

	<p><i>Toponimo:</i> Sandrina B-6</p>	
<p>Ortofoto 2011 scala 1:5000</p>	<p><i>Indirizzo:</i> via Ponte Trevisani 308, San Carlo</p> <p><i>Vincolo ministeriale D.lgs. 42/2004:</i> no</p> <p><i>Tipologia del complesso:</i> corte agricola aperta con elementi congiunti</p> <p><i>Classificazione PSC adottato:</i> Immobili di interesse ambientale</p> <p><i>Presenza di edifici con schede Aedes E:</i> si</p> <p><i>Danno:</i> -</p>	 <p><i>Dati catastali:</i></p> <p>Foglio: 17 Particelle: 75</p>
 <p>DBTR 2008 scala 1:2000</p>	<p>Edificio A (abitazione) : <i>Scheda Aedes E:</i> si <i>Categoria di intervento del PRG:</i> A.3.1 <i>Categoria di tutela Pdric:</i> categoria 2 –sottocategoria 2.4 <i>Note:</i> -</p> <p>Edificio B (fienile-stalla) : <i>Scheda Aedes E:</i> si <i>Categoria di intervento del PRG:</i> - <i>Categoria di tutela Pdric:</i> categoria 2 –sottocategoria 2.4 <i>Note:</i> -</p>	






Edificio A/B

Foto 1



Edificio A/B




Foto 2

	<p>Toponimo: Baronia Nuova</p>		<p>B-7</p>
	<p><i>Indirizzo:</i> via Cavo Napoleonico 1, San Carlo</p> <p><i>Vincolo ministeriale D.lgs. 42/2004:</i> no</p> <p><i>Tipologia del complesso:</i> corte agricola ad elementi congiunti</p> <p><i>Classificazione PSC adottato:</i> Immobili di interesse ambientale</p>		<p><i>Presenza di edifici con schede Aedes E:</i> no</p> <p><i>Danno:</i> -</p> <p><i>Dati catastali:</i></p> <p>Foglio: 12 Particelle: 58</p>
<p>Ortofoto 2011</p>	<p>scala 1:5000</p>		
	<p>Edificio Aa (abitazione) : <i>Scheda Aedes E:</i> no <i>Categoria di intervento del PRG:</i> - <i>Categoria di tutela Pdric:</i> categoria 2 – sottocategoria 2.4 <i>Note:</i> -</p> <p>Edificio Ab (stalla-fienile) : <i>Scheda Aedes E:</i> no <i>Categoria di intervento del PRG:</i> A.3.1 <i>Categoria di tutela Pdric:</i> categoria 2 – sottocategoria 2.4 <i>Note:</i> -</p> <p>Edificio C (casella) : <i>Scheda Aedes E:</i> no <i>Categoria di intervento del PRG:</i> A.3.1 <i>Categoria di tutela Pdric:</i> categoria 2 – sottocategoria 2.4 <i>Note:</i> -</p>		
<p>DBTR 2008</p>	<p>scala 1:2000</p>		



Edificio A

Foto 1

	<p>Toponimo: Angelo Custode</p>		<p>B-8</p>
<p>Ortofoto 2011</p>	<p><i>Indirizzo:</i> via Luneda 22, San Carlo</p> <p><i>Vincolo ministeriale D.lgs. 42/2004:</i> no</p> <p><i>Tipologia del complesso:</i> abitazione agricola</p> <p><i>Classificazione PSC adottato:</i> Immobili di interesse ambientale</p> <p><i>Presenza di edifici con schede Aedes E:</i> no</p> <p><i>Danno:</i> -</p>		
<p>scala 1:5000</p>	<p><i>Dati catastali:</i></p> <p>Foglio: 22 Particelle: 195</p>		
	<p>Edificio A (abitazione) :</p> <p><i>Scheda Aedes E:</i> no</p> <p><i>Categoria di intervento del PRG:</i> A.3.1</p> <p><i>Categoria di tutela Pdric:</i> categoria 2 – sottocategoria 2.2</p> <p><i>Note:</i> -</p>		
<p>DBTR 2008</p>	<p>scala 1:2000</p>		



Edificio A

Foto 1

	<p>Toponimo: Corte n°4</p>		<p>B-9</p>
<p>Ortofoto 2011 scala 1:5000</p>	<p><i>Indirizzo:</i> via Luneda, San Carlo</p> <p><i>Vincolo ministeriale D.lgs. 42/2004:</i> no</p> <p><i>Tipologia del complesso:</i> corte agricola ad elementi congiunti</p> <p><i>Classificazione PSC adottato:</i> Immobili di interesse ambientale</p> <p><i>Presenza di edifici con schede Aedes E:</i> no</p> <p><i>Danno:</i> -</p>		<p><i>Dati catastali:</i></p> <p>Foglio: 22 Particelle: 8</p>
	<p>Edificio Aa (abitazione) : <i>Scheda Aedes E:</i> no <i>Categoria di intervento del PRG:</i> - <i>Categoria di tutela Pdric:</i> categoria 2 – sottocategoria 2.4 <i>Note:</i> -</p> <p>Edificio Ab (stalla-fienile) : <i>Scheda Aedes E:</i> no <i>Categoria di intervento del PRG:</i> A.3.1 <i>Categoria di tutela Pdric:</i> NESSUNA TUTELA <i>Note:</i> Edificio crollato in seguito al sisma</p>		
<p>DBTR 2008 scala 1:2000</p>			



Edificio Aa/Ab

Foto 1

	<p><i>Toponimo:</i> Santa Margherita Nuova B-10</p>	
<p>Ortofoto 2011 scala 1:5000</p>	<p><i>Indirizzo:</i> via Ponte Trevisani snc., San Carlo</p> <p><i>Vincolo ministeriale D.lgs. 42/2004:</i> no</p> <p><i>Tipologia del complesso:</i> abitazione agricola</p> <p><i>Classificazione PSC adottato:</i> -</p> <p><i>Presenza di edifici con schede Aedes E:</i> no</p> <p><i>Danno:</i> -</p>	 <p><i>Dati catastali:</i></p> <p>Foglio: 16 Particelle: 52</p>
	<p>Edificio A:</p> <p><i>Scheda Aedes E:</i> no</p> <p><i>Categoria di intervento del PRG:</i> A.3.1</p> <p><i>Categoria di tutela Pdric:</i> categoria 2 – sottocategoria 2.2</p> <p><i>Note:</i> -</p>	
<p>DBTR 2008 scala 1:2000</p>		



Edificio A

Foto 1



Ortofoto 2011

scala 1:5000

Toponimo: Casa Nuova

B-11

Indirizzo: via Quattro Torri 62, San Carlo

Vincolo ministeriale D.lgs. 42/2004: no

Tipologia del complesso: corte agricola aperta con elementi congiunti

Classificazione PSC adottato: Immobili di interesse ambientale

Presenza di edifici con schede Aedes E: si

Danno: Nel fienile crollo della copertura, lesioni all'apparato murario e fuori piombo delle colonne



Dati catastali:

Foglio: 17
Particelle: 109



DBTR 2008

scala 1:2000

Edificio Aa (abitazione) :

Scheda Aedes E: si

Categoria di intervento del PRG: **A.3.1**

Categoria di tutela Pdric: **NESSUNA TUTELA**

Note: Edificio non recuperabile per danni gravi

Edificio Ab (fienile-stalla) :

Scheda Aedes E: si

Categoria di intervento del PRG: -

Categoria di tutela Pdric: **NESSUNA TUTELA**

Note: Edificio non recuperabile per danni gravi

Edificio B (Magazzino) :

Scheda Aedes E: si

Categoria di intervento del PRG: -

Categoria di tutela Pdric: **NESSUNA TUTELA**

Note: -

Edificio C (Proservizio) :

Scheda Aedes E: si

Categoria di intervento del PRG: -

*Categoria di tutela Pdric: **NESSUNA TUTELA***

Note:-



Edificio Aa

Foto 1



Edificio Aa

Foto 2



Foto 3

	<p>Toponimo: San Carlo</p>	<p>B-12</p>
<p>Ortofoto 2011 scala 1:5000</p>	<p><i>Indirizzo:</i> via dei Frutteti 65, San Carlo</p> <p><i>Vincolo ministeriale D.lgs. 42/2004:</i> no</p> <p><i>Tipologia del complesso:</i> corte agricola aperta</p> <p><i>Classificazione PSC adottato:</i> Ambiti urbani di valore storico, ville e corti coloniche di pregio ed edifici tutelati entro il territorio</p> <p><i>Presenza di edifici con schede Aedes E:</i> si</p> <p><i>Danno:</i> crollo di parte delle coperture e delle strutture portanti verticali della stalla-fienile</p>	 <p><i>Dati catastali:</i></p> <p>Foglio: 19 Particelle: 170, 216</p>
	<p>Edificio Aa (abitazione): <i>Scheda Aedes E:</i> si <i>Categoria di intervento del PRG:</i> - <i>Categoria di tutela Pdric:</i> NESSUNA TUTELA <i>Note:</i> -</p> <p>Edificio Ab (stalla-fienile): <i>Scheda Aedes E:</i> si <i>Categoria di intervento del PRG:</i> A.3.1 <i>Categoria di tutela Pdric:</i> NESSUNA TUTELA <i>Note:</i> Edificio non recuperabile per lesioni gravi alle strutture</p>	
<p>DBTR 2008 scala 1:2000</p>		




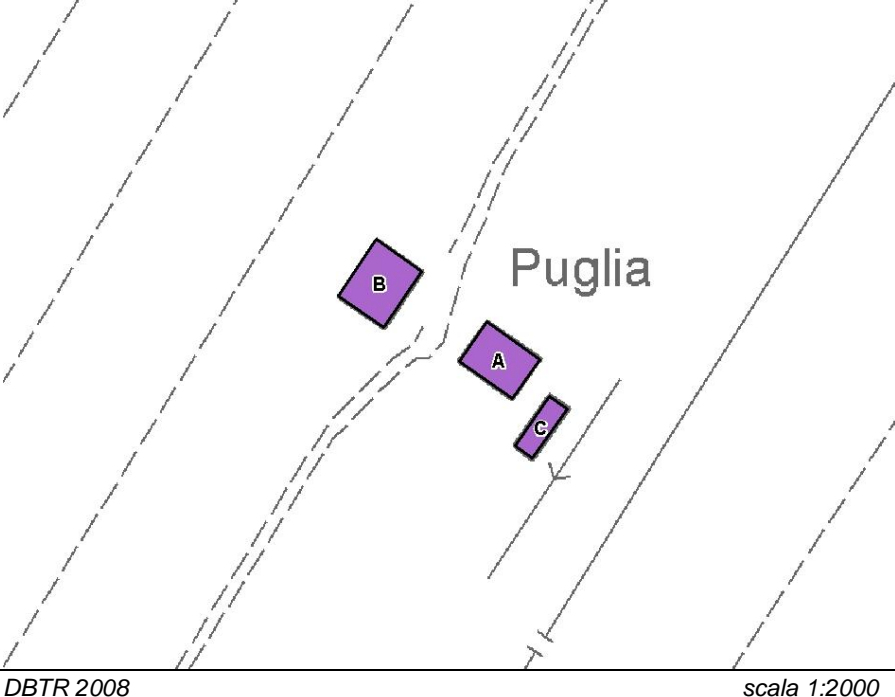
Edificio Aa/Ab

Foto 1



Edificio Aa/Ab

Foto 1

	<p>Toponimo: Puglia</p> <p style="text-align: right;">B-13</p>	
<p>Ortofoto 2011</p> <p style="text-align: right;">scala 1:5000</p>	<p><i>Indirizzo:</i> via Cavo Napoleonico 34, San Carlo</p> <p><i>Vincolo ministeriale D.lgs. 42/2004:</i> no</p> <p><i>Tipologia del complesso:</i> corte agricola ad elementi separati</p> <p><i>Classificazione PSC adottato:</i> Immobili di interesse ambientale</p> <p><i>Presenza di edifici con schede Aedes E:</i> si</p> <p><i>Danno:</i> Crollo della copertura lato sud-est del fienile e delle strutture portanti</p>	 <p><i>Dati catastali:</i></p> <p>Foglio: 20 Particelle: 3</p>
	<p>Edificio A (abitazione) : <i>Scheda Aedes E:</i> si <i>Categoria di intervento del PRG:</i> A.3.1 <i>Categoria di tutela Pdric:</i> NESSUNA TUTELA <i>Note:</i> Edificio non recuperabile per danni gravi</p> <p>Edificio B (stalla-fienile) : <i>Scheda Aedes E:</i> si <i>Categoria di intervento del PRG:</i> A.3.1 <i>Categoria di tutela Pdric:</i> NESSUNA TUTELA <i>Note:</i> Edificio non recuperabile per danni gravi</p> <p>Edificio C (casella) : <i>Scheda Aedes E:</i> si <i>Categoria di intervento del PRG:</i> A.3.1 <i>Categoria di tutela Pdric:</i> NESSUNA TUTELA <i>Note:</i> Edificio non recuperabile per danni gravi</p>	
<p>DBTR 2008</p> <p style="text-align: right;">scala 1:2000</p>		




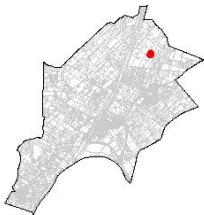
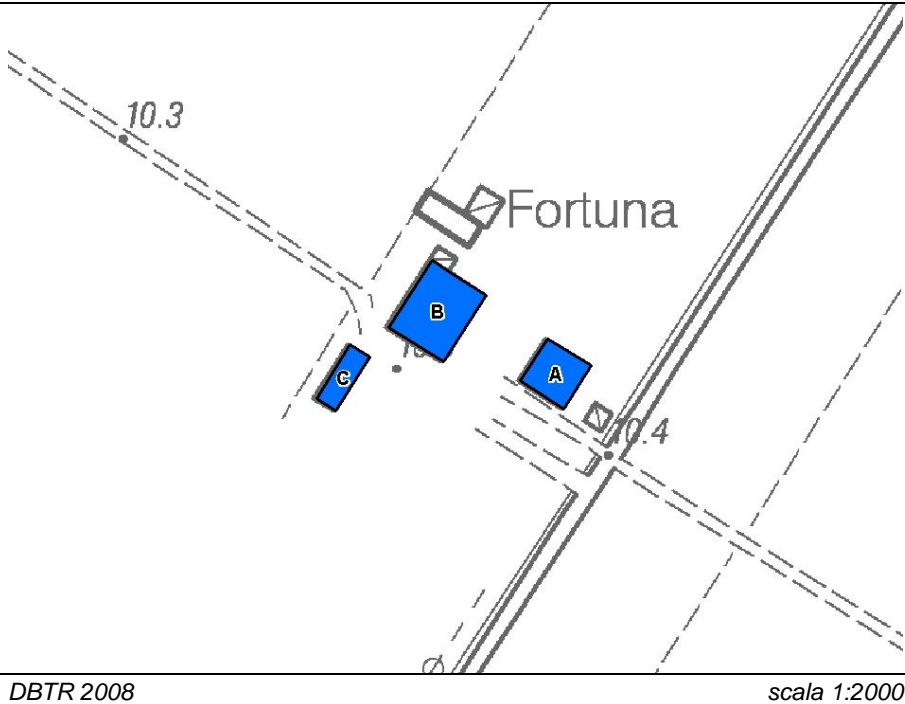
Edificio A

Foto 1



Edificio A

Foto 2

	<p>Toponimo: Fortuna</p> <p style="text-align: right;">B-14</p>	
<p>Ortofoto 2011 scala 1:5000</p>	<p><i>Indirizzo:</i> via Luneda 230, S. Carlo</p> <p><i>Vincolo ministeriale D.lgs. 42/2004:</i> no</p> <p><i>Tipologia del complesso:</i> corte agricola aperta ad elementi separati.</p> <p><i>Classificazione PSC adottato:</i> Ambiti urbani di valore storico, ville e corti coloniche di pregio ed edifici tutelati entro il territorio</p> <p><i>Presenza di edifici con schede Aedes E:</i> si</p> <p><i>Danno:</i> lesioni diagonali alle murature, crollo di parte della copertura.</p>	 <p><i>Dati catastali:</i></p> <p>Foglio: 20 Particelle: 96</p>
	<p>Edificio A: <i>Scheda Aedes E:</i> si <i>Categoria di intervento del PRG:</i> A.3.1 <i>Categoria di tutela Pdric:</i> NESSUNA TUTELA <i>Note:</i> Edificio con delibera comunale di revisione di vincolo (protocollo e data perizia asseverata: n. 8134 del 12/06/13)</p> <p>Edificio B (stalla-fienile): <i>Scheda Aedes E:</i> si <i>Categoria di intervento del PRG:</i> A.3.1 <i>Categoria di tutela Pdric:</i> NESSUNA TUTELA <i>Note:</i> Edificio con delibera comunale di revisione di vincolo (protocollo e data perizia asseverata: n. 6794 del 16/05/13)</p> <p>Edificio C (casella): <i>Scheda Aedes E:</i> si <i>Categoria di intervento del PRG:</i> A.3.1 <i>Categoria di tutela Pdric:</i> NESSUNA TUTELA <i>Note:</i> Edificio con delibera comunale di revisione di vincolo (protocollo e data perizia asseverata: n. 6661 del 14/05/13). A Luglio 2014 risulta costruito un nuovo edificio</p>	
<p>DBTR 2008 scala 1:2000</p>		



Edificio A

Foto 1






Edificio B

Foto 2



Edificio C




Foto 3

	<p>Toponimo: Casa Nuova B-15</p>	
<p>Ortofoto 2011 scala 1:5000</p>	<p><i>Indirizzo:</i> via Luneda 25/A. Carlo</p> <p><i>Vincolo ministeriale D.lgs. 42/2004:</i> no</p> <p><i>Tipologia del complesso:</i> corte agricola aperta ad elementi congiunti</p> <p><i>Classificazione PSC adottato:</i> -</p> <p><i>Presenza di edifici con schede Aedes E:</i> no</p> <p><i>Danno:</i> -</p>	 <p><i>Dati catastali:</i></p> <p>Foglio: 20 Particelle: 19</p>
	<p>Edificio Aa/Ab (abitazione):</p> <p><i>Scheda Aedes E:</i> no</p> <p><i>Categoria di intervento del PRG:</i> A.3.1</p> <p><i>Categoria di tutela Pdric:</i> NESSUNA TUTELA</p> <p><i>Note:</i> l'edificio storico a seguito delle ristrutturazioni subite non è più riconoscibile</p>	
<p>DBTR 2008 scala 1:2000</p>		



Edificio A

Foto 1

	<p>Toponimo: Ravennana di Sotto</p>	<p>B-16</p>
<p>Ortofoto 2011 scala 1:5000</p>	<p><i>Indirizzo:</i> via Luneda 21, S. Carlo</p> <p><i>Vincolo ministeriale D.lgs. 42/2004:</i> no</p> <p><i>Tipologia del complesso:</i> corte agricola aperta ad elementi separati.</p> <p><i>Classificazione PSC adottato:</i> Ambiti urbani di valore storico, ville e corti coloniche di pregio ed edifici tutelati entro il territorio</p> <p><i>Presenza di edifici con schede Aedes E:</i> si</p> <p><i>Danno:</i> lesioni diffuse sulle pareti perimetrali del fienile,</p>	 <p><i>Dati catastali:</i></p> <p>Foglio: 22 Particelle: 168</p>
 <p style="text-align: center;">Ravennana di sotto</p>	<p>Edificio A (abitazione): <i>Scheda Aedes E:</i> no <i>Categoria di intervento del PRG:</i> A.3.1 <i>Categoria di tutela Pdric:</i> NESSUNA TUTELA <i>Note:</i> l'edificio storico non è più riconoscibile a seguito delle ristrutturazioni eseguite.</p> <p>Edificio B (stalla-fienile): <i>Scheda Aedes E:</i> si <i>Categoria di intervento del PRG:</i> A.3.1 <i>Categoria di tutela Pdric:</i> NESSUNA TUTELA <i>Note:</i> - crollato</p> <p>Edificio C (proservizio): <i>Scheda Aedes E:</i> no <i>Categoria di intervento del PRG:</i> A.3.1 <i>Categoria di tutela Pdric:</i> NESSUNA TUTELA <i>Note:</i> -</p>	
<p>DBTR 2008 scala 1:2000</p>		



Edificio A

Foto 1



Edificio B

Foto 2



Edificio B

Foto 3



Edificio C

Foto 4

	<p>Toponimo: San Dionigi</p> <p style="text-align: right;">B-17</p>	
<p>Ortofoto 2011 scala 1:5000</p>	<p><i>Indirizzo:</i> via Luneda 11, San Carlo</p> <p><i>Vincolo ministeriale D.lgs. 42/2004:</i> no</p> <p><i>Tipologia del complesso:</i> corte agricola aperta con elementi congiunti</p> <p><i>Classificazione PSC adottato:</i> Immobili di interesse ambientale</p> <p><i>Presenza di edifici con schede Aedes E:</i> si</p> <p><i>Danno:</i> crollo del fienile e parte dell'apparato murario dell'abitazione lato ovest</p>	 <p><i>Dati catastali:</i></p> <p>Foglio: 22 Particelle: 14</p>
 <p>DBTR 2008 scala 1:2000</p>	<p>Edificio Aa (abitazione) : <i>Scheda Aedes E:</i> si <i>Categoria di intervento del PRG:</i> A.3.1 <i>Categoria di tutela Pdric:</i> NESSUNA TUTELA <i>Note:</i> -</p> <p>Edificio Ab (stalla-fienile) : <i>Scheda Aedes E:</i> si <i>Categoria di intervento del PRG:</i> - <i>Categoria di tutela Pdric:</i> NESSUNA TUTELA <i>Note:</i> Edificio crollato a seguito del sisma</p> <p>Edificio B (proservizio) : <i>Scheda Aedes E:</i> no <i>Categoria di intervento del PRG:</i> A.3.1 <i>Categoria di tutela Pdric:</i> NESSUNA TUTELA <i>Note:</i> -</p>	



Edificio Aa/Ab

Foto 1




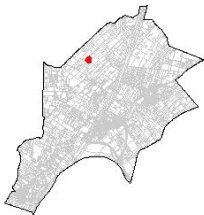

Edificio Aa/Ab

Foto 2



Edificio Ab/ B

Foto 3

	<p><i>Toponimo:</i> Santa Margherita di Sotto</p>	<p>B-18</p>
<p>Ortofoto 2011 scala 1:5000</p>	<p><i>Indirizzo:</i> via Quattro Torri, San Carlo</p> <p><i>Vincolo ministeriale D.lgs. 42/2004:</i> no</p> <p><i>Tipologia del complesso:</i> edificio agricolo</p> <p><i>Classificazione PSC adottato:</i> Immobili di interesse ambientale</p> <p><i>Presenza di edifici con schede Aedes E:</i> si</p> <p><i>Danno:</i> crollo totale della copertura e delle strutture portanti</p>	 <p><i>Dati catastali:</i></p> <p>Foglio: 17 Particelle: 21</p>
 <p style="text-align: center;">Santa Margherita di sotto</p> <p>DBTR 2008 scala 1:2000</p>	<p>Edificio A (fienile-stalla) : <i>Scheda Aedes E:</i> no <i>Categoria di intervento del PRG:</i> A.3.1 <i>Categoria di tutela Pdric:</i> NESSUNA TUTELA <i>Note:</i> Edificio crollato prima del sisma.</p> <p>Edificio B (ex-magazzino) : <i>Scheda Aedes E:</i> si <i>Categoria di intervento del PRG:</i> - <i>Categoria di tutela Pdric:</i> NESSUNA TUTELA <i>Note:</i> Edificio demolito a seguito del sisma.</p>	



Edificio A/B



Edificio A

Foto 1

Foto 1

	<p>Toponimo: Predio della siepe B-19</p>	
<p>Ortofoto 2011 scala 1:5000</p>	<p><i>Indirizzo:</i> via Luneda, S. Carlo</p> <p><i>Vincolo ministeriale D.lgs. 42/2004:</i> no</p> <p><i>Tipologia del complesso:</i> corte agricola aperta ad elementi separati.</p> <p><i>Classificazione PSC adottato:</i> Ambiti urbani di valore storico, ville e corti coloniche di pregio ed edifici tutelati entro il territorio</p> <p><i>Presenza di edifici con schede Aedes E:</i> si</p> <p><i>Danno:</i> lesioni alle murature, crollo di parte della copertura, crolli e fuori piombo ai pilastri</p>	 <p><i>Dati catastali:</i></p> <p>Foglio: 20 Particelle: 98</p>
 <p>Predio della Siepe</p>	<p>Edificio A: <i>Scheda Aedes E:</i> no <i>Categoria di intervento del PRG:</i> A.3.1 <i>Categoria di tutela Pdric:</i> NESSUNA TUTELA <i>Note:</i> edificio non più esistente già prima del sisma</p> <p>Edificio B (stalla-fienile): <i>Scheda Aedes E:</i> si <i>Categoria di intervento del PRG:</i> A.3.1 <i>Categoria di tutela Pdric:</i> NESSUNA TUTELA <i>Note:</i> edificio non recuperabile per danni gravi</p> <p>Edificio C (proservizio): <i>Scheda Aedes E:</i> no <i>Categoria di intervento del PRG:</i> A.3.1 <i>Categoria di tutela Pdric:</i> NESSUNA TUTELA <i>Note:</i> edificio crollato a seguito del sisma</p>	
<p>DBTR 2008 scala 1:2000</p>		




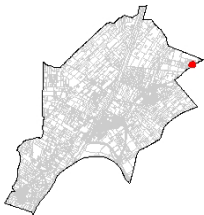
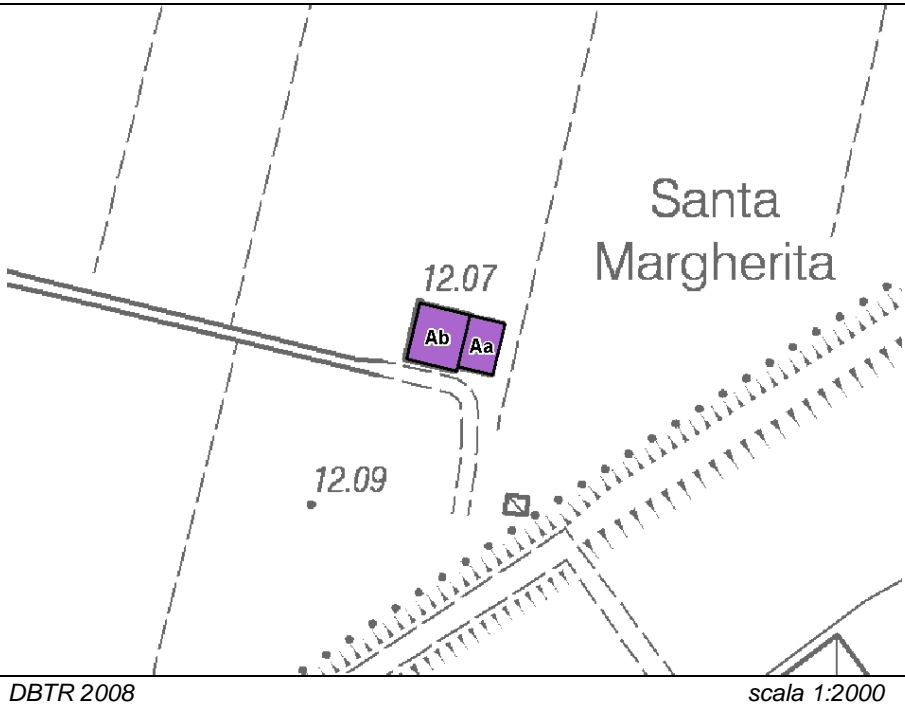
Edificio A

Foto 1



Edificio B

Foto 2

	<p>Toponimo: Santa Margherita</p>	<p>B-20</p>
<p>Ortofoto 2011 scala 1:5000</p>	<p><i>Indirizzo:</i> via Luneda 6, San Carlo</p> <p><i>Vincolo ministeriale D.lgs. 42/2004:</i> no</p> <p><i>Tipologia del complesso:</i> corte agricola aperta con elementi congiunti</p> <p><i>Classificazione PSC adottato:</i> Immobili di interesse ambientale</p> <p><i>Presenza di edifici con schede Aedes E:</i> si</p> <p><i>Danno:</i> crollo totale del fienile e parte della copertura dell'abitazione e dell'apparato murario lato ovest</p>	 <p><i>Dati catastali:</i></p> <p>Foglio: 23 Particelle: 3</p>
	<p>Edificio Aa (abitazione) : <i>Scheda Aedes E:</i> si <i>Categoria di intervento del PRG:</i> - <i>Categoria di tutela Pdric:</i> NESSUNA TUTELA <i>Note:</i> Edificio non recuperabile per danni gravi</p> <p>Edificio Ab (stalla-fienile) : <i>Scheda Aedes E:</i> si <i>Categoria di intervento del PRG:</i> A.3.1 <i>Categoria di tutela Pdric:</i> NESSUNA TUTELA <i>Note:</i> Edificio crollato a seguito del sisma</p>	
<p>DBTR 2008 scala 1:2000</p>		




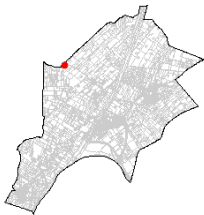

Edificio Aa/Ab

Foto 1



Edificio Ab

Foto 2

	<p>Toponimo: Fornasazza di sotto B-21</p>	
<p>Ortofoto 2011 scala 1:5000</p>	<p><i>Indirizzo:</i> via Pioppeti 11, Sant'Agostino</p> <p><i>Vincolo ministeriale D.lgs. 42/2004:</i> no</p> <p><i>Tipologia del complesso:</i> abitazione agricola ad elementi congiunti</p> <p><i>Classificazione PSC adottato:</i> Immobili di interesse ambientale</p> <p><i>Presenza di edifici con schede Aedes E:</i> no</p> <p><i>Danno:</i> -</p>	 <p><i>Dati catastali:</i></p> <p>Foglio: 29 Particelle: 6</p>
	<p>Edificio A :</p> <p><i>Scheda Aedes E:</i> no</p> <p><i>Categoria di intervento del PRG:</i> A.3.1</p> <p><i>Categoria di tutela Pdric:</i> categoria 2 – sottocategoria 2.2</p> <p><i>Note:</i> -</p>	
<p>DBTR 2008 scala 1:2000</p>		



Edificio A

Foto 1




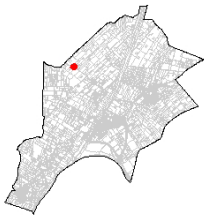

Edificio A

Foto 2



Edificio A

Foto 3

	<p><i>Toponimo:</i> Santa Margherita di sopra B-22</p>	
	<p><i>Indirizzo:</i> via Quattro Torri 50, San Carlo</p> <p><i>Vincolo ministeriale D.lgs. 42/2004:</i> no</p> <p><i>Tipologia del complesso:</i> abitazione agricola</p> <p><i>Classificazione PSC adottato:</i> Immobili di interesse ambientale</p> <p><i>Presenza di edifici con schede Aedes E:</i> no</p> <p><i>Danno:</i> -</p>	
		<p><i>Dati catastali:</i></p> <p>Foglio: 16 Particelle: 51</p>
<p>Ortofoto 2011 scala 1:5000</p>		
	<p>Edificio A :</p> <p><i>Scheda Aedes E:</i> no</p> <p><i>Categoria di intervento del PRG:</i> A.3.1</p> <p><i>Categoria di tutela Pdric:</i> categoria 2 – sottocategoria 2.2</p> <p><i>Note:</i> -</p>	
<p>DBTR 2008 scala 1:2000</p>		





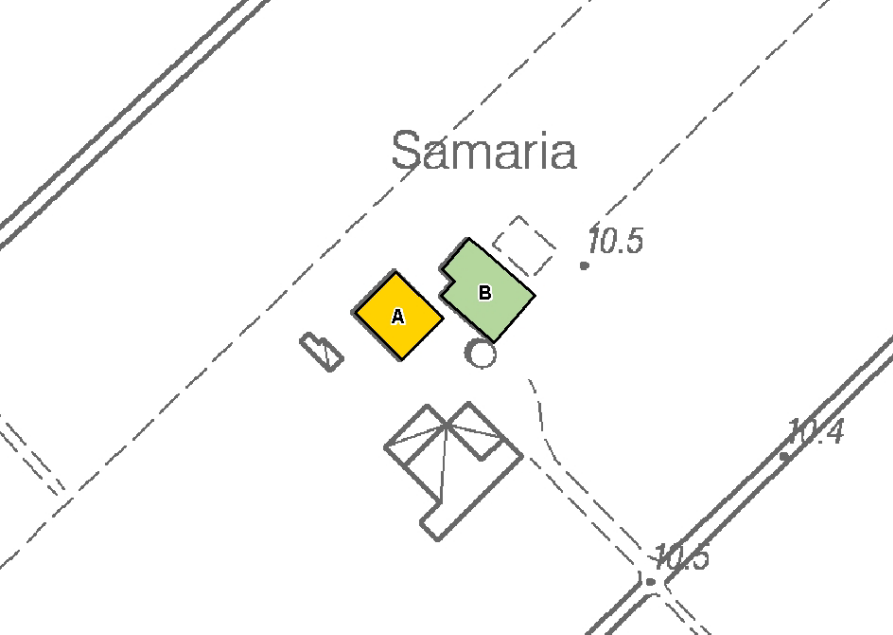
Edificio A

Foto 1



Edificio A

Foto 2

	<p><i>Toponimo:</i> Samaria</p>		<p>B-23</p>
<p>Ortofoto 2011</p>	<p><i>Indirizzo:</i> via Quattro Torri 46, San Carlo</p> <p><i>Vincolo ministeriale D.lgs. 42/2004:</i> no</p> <p><i>Tipologia del complesso:</i> Corte agricola aperta con edifici raccolti attorno all'antica aia</p> <p><i>Classificazione PSC adottato:</i> Immobili di interesse ambientale</p> <p>Presenza di edifici con schede Aedes E: si</p> <p>Danno: -</p>		 <p><i>Dati catastali:</i></p> <p>Foglio: 18 Particelle: 99</p>
<p>scala 1:5000</p>			
	<p>Edificio A (abitazione) : <i>Scheda Aedes E:</i> si <i>Categoria di intervento del PRG:</i> - <i>Categoria di tutela Pdric:</i> categoria 2 – sottocategoria 2.2 <i>Note:</i> -</p> <p>Edificio B (fienile) : <i>Scheda Aedes E:</i> si <i>Categoria di intervento del PRG:</i> A.3.1 <i>Categoria di tutela Pdric:</i> categoria 2 – sottocategoria 2.4 <i>Note:</i> -</p>		
<p>DBTR 2008</p>	<p>scala 1:2000</p>		



Edificio A

Foto 1






Edificio A

Foto 2



Edificio B




Foto 3

	<p>Toponimo: Ravennana di Sopra</p>	<p>B-24</p>
<p>Ortofoto 2011 scala 1:5000</p>	<p><i>Indirizzo:</i> via Luneda 17, San Carlo</p> <p><i>Vincolo ministeriale D.lgs. 42/2004:</i> no</p> <p><i>Tipologia del complesso:</i> edificio agricolo</p> <p><i>Classificazione PSC adottato:</i> Immobili di interesse ambientale</p> <p>Presenza di edifici con schede Aedes E: si</p> <p>Danno: fessurazioni nelle murature portanti</p>	 <p><i>Dati catastali:</i></p> <p>Foglio: 20 Particelle: 41</p>
 <p>DBTR 2008 scala 1:2000</p>	<p>Edificio A:</p> <p><i>Scheda Aedes E:</i> si</p> <p><i>Categoria di intervento del PRG:</i> A.3.1</p> <p><i>Categoria di tutela Pdric:</i> NESSUNA TUTELA</p> <p><i>Note:</i> L'edificio storico non è più riconoscibile per le trasformazioni effettuate</p>	



Edificio A

Foto 1

	<p><i>Toponimo:</i> San Domenico B-25</p>	
<p>Ortofoto 2011 scala 1:5000</p>	<p><i>Indirizzo:</i> via Luneda 13, San Carlo</p> <p><i>Vincolo ministeriale D.lgs. 42/2004:</i> no</p> <p><i>Tipologia del complesso:</i> corte agricola aperta ad elementi congiunti</p> <p><i>Classificazione PSC adottato:</i> Immobili di interesse ambientale</p> <p>Presenza di edifici con schede Aedes E: si</p> <p>Danno: -</p>	 <p><i>Dati catastali:</i></p> <p>Foglio: 22 Particelle: 16</p>
	<p>Edificio Aa: <i>Scheda Aedes E:</i> si <i>Categoria di intervento del PRG:</i> A.3.1 <i>Categoria di tutela Pdric:</i> NESSUNA TUTELA <i>Note:</i> Edificio con delibera comunale di revisione di vincolo (protocollo e data perizia asseverata: n. 11084 del 07/07/14)</p> <p>Edificio Ab: <i>Scheda Aedes E:</i> si <i>Categoria di intervento del PRG:</i> - <i>Categoria di tutela Pdric:</i> NESSUNA TUTELA <i>Note:</i> Edificio con delibera comunale di revisione di vincolo (protocollo e data perizia asseverata: n. 11084 del 07/07/14)</p>	
<p>DBTR 2008 scala 1:2000</p>		





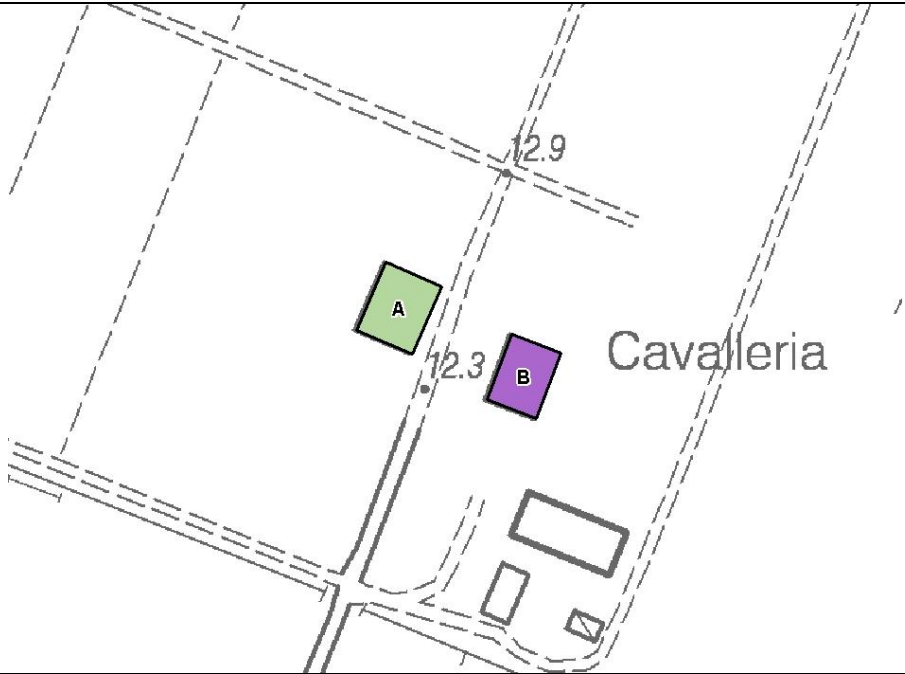
Edificio A

Foto 1



Edificio A

Foto 2

	<p>Toponimo: Cavalleria</p> <p style="text-align: right;">B-26</p>	
<p>Ortofoto 2011 scala 1:5000</p>	<p><i>Indirizzo:</i> via Frutteti 68, San Carlo</p> <p><i>Vincolo ministeriale D.lgs. 42/2004:</i> no</p> <p><i>Tipologia del complesso:</i> corte agricola aperta ad elementi separati</p> <p><i>Classificazione PSC adottato:</i> Immobili di interesse ambientale</p> <p><i>Presenza di edifici con schede Aedes E:</i> si</p> <p><i>Danno:</i> crollo delle coperture e del lato ovest dell'abitazione</p>	 <p><i>Dati catastali:</i></p> <p>Foglio: 21 Particelle: 407</p>
	<p>Edificio A (abitazione): <i>Scheda Aedes E:</i> nsi <i>Categoria di intervento del PRG:</i> A.3.1 <i>Categoria di tutela Pdric:</i> NESSUNA TUTELA <i>Note:</i> Edificio non recuperabile per danni gravi</p> <p>Edificio B: <i>Scheda Aedes E:</i> si <i>Categoria di intervento del PRG:</i> A.3.1 <i>Categoria di tutela Pdric:</i> NESSUNA TUTELA <i>Note:</i> Edificio non recuperabile per danni gravi</p>	
<p>DBTR 2008 scala 1:2000</p>		




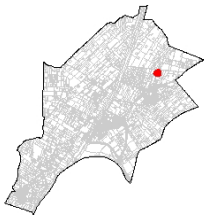
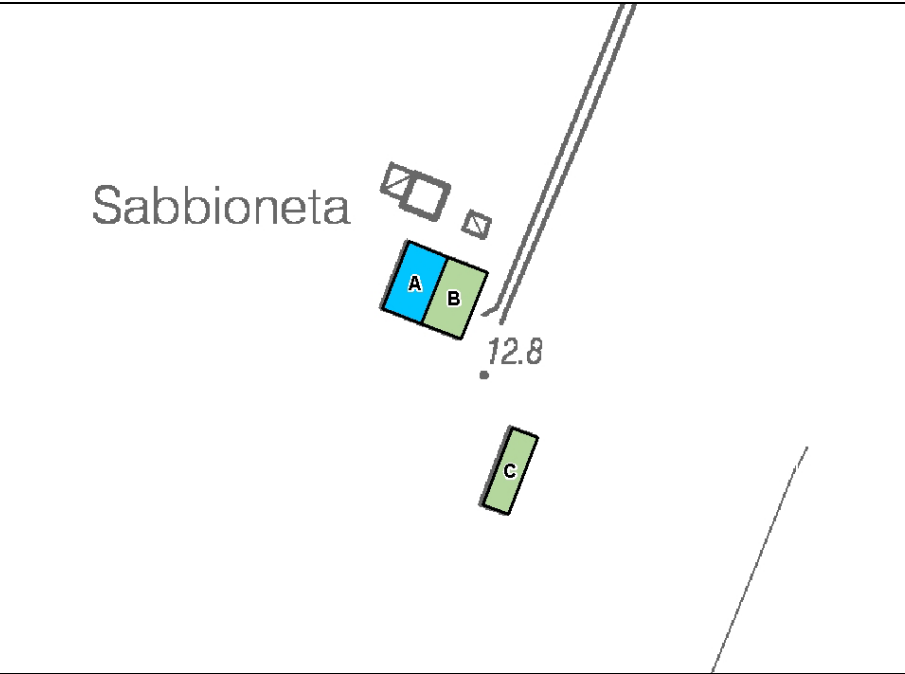
Edificio A/B

Foto 1



Edificio A/B

Foto 2

	<p>Toponimo: Sabbioneta</p>		<p>B-27</p>
	<p><i>Indirizzo:</i> via delle Donne, Sant'Agostino</p> <p><i>Vincolo ministeriale D.lgs. 42/2004:</i> no</p> <p><i>Tipologia del complesso:</i> corte agricola aperta ad elementi separati</p> <p><i>Classificazione PSC adottato:</i> Immobili di interesse ambientale</p>		
	<p><i>Presenza di edifici con schede Aedes E:</i> si</p> <p><i>Danno:</i> crollo di porzione dell'apparato murario della casella</p>		<p><i>Dati catastali:</i></p> <p>Foglio: 22 Particelle: 170, 182, 183</p>
<p>Ortofoto 2011</p>	<p>scala 1:5000</p>		
	<p>Edificio A (abitazione): <i>Scheda Aedes E:</i> no <i>Categoria di intervento del PRG:</i> A.3.1 <i>Categoria di tutela Pdric:</i> NESSUNA TUTELA <i>Note:</i> Edificio recente da non tutelare</p> <p>Edificio B (fienile-stalla): <i>Scheda Aedes E:</i> no <i>Categoria di intervento del PRG:</i> A.3.1 <i>Categoria di tutela Pdric:</i> categoria 2 –sottocategoria 2.4 <i>Note:</i> -</p> <p>Edificio C (casella): <i>Scheda Aedes E:</i> si <i>Categoria di intervento del PRG:</i> A.3.1 <i>Categoria di tutela Pdric:</i> categoria 2 –sottocategoria 2.4 <i>Note:</i> -</p>		
<p>DBTR 2008</p>	<p>scala 1:2000</p>		



Edificio A/B

Foto 1





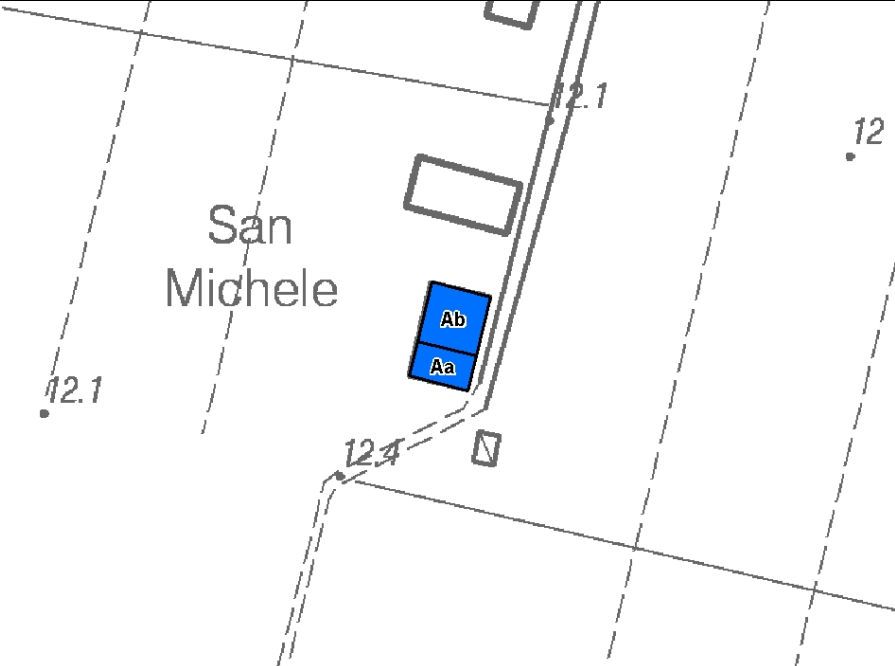
Edificio C/B

Foto 2



Edificio A

Foto 3

	<p>Toponimo: San Michele</p>	<p>B-28</p>
<p>Ortofoto 2011 scala 1:5000</p>	<p><i>Indirizzo:</i> via Luneda 12, San Carlo</p> <p><i>Vincolo ministeriale D.lgs. 42/2004:</i> no</p> <p><i>Tipologia del complesso:</i> corte agricola aperta con elementi congiunti</p> <p><i>Classificazione PSC adottato:</i> Immobili di interesse ambientale</p> <p><i>Presenza di edifici con schede Aedes E:</i> si</p> <p><i>Danno:</i> lesioni diffuse, anche passanti, sulle murature portanti e perimetrali, strutture verticali del fienile con condizioni statiche precarie con fuori asse nei pilastri</p>	 <p><i>Dati catastali:</i></p> <p>Foglio: 22 Particelle: 192</p>
	<p>Edificio Aa (abitazione) : <i>Scheda Aedes E:</i> si <i>Categoria di intervento del PRG:</i> A.3.1 <i>Categoria di tutela Pdric:</i> NESSUNA TUTELA <i>Note:</i> Edificio con delibera comunale di revisione di vincolo (protocollo e data perizia asseverata: n.11173 del 08/07/14)</p> <p>Edificio Ab (stalla-fienile) : <i>Scheda Aedes E:</i> no <i>Categoria di intervento del PRG:</i> - <i>Categoria di tutela Pdric:</i> NESSUNA TUTELA <i>Note:</i> Edificio con delibera comunale di revisione di vincolo (protocollo e data perizia asseverata: n.11173 del 08/07/14)</p>	
<p>DBTR 2008 scala 1:2000</p>		



Edificio Aa/Ab

Foto 1



Edificio Aa

Foto 2





Edificio Aa

Foto 3



Edificio Ab

Foto 4

	<p><i>Toponimo:</i> Santa Elisabetta B-29</p>	
<p>Ortofoto 2011 scala 1:5000</p>	<p><i>Indirizzo:</i> via Luneda 2/A, San Carlo</p> <p><i>Vincolo ministeriale D.lgs. 42/2004:</i> no</p> <p><i>Tipologia del complesso:</i> corte agricola aperta con elementi congiunti</p> <p><i>Classificazione PSC adottato:</i> Immobili di interesse ambientale</p> <p><i>Presenza di edifici con schede Aedes E:</i> si</p> <p><i>Danno:</i> -</p>	<p><i>Dati catastali:</i></p> <p>Foglio: 23 Particelle: 93</p>
	<p>Edificio A (abitazione e stalla-fienile) : <i>Scheda Aedes E:</i> si <i>Categoria di intervento del PRG:</i> A.3.1 <i>Categoria di tutela Pdric:</i> categoria 2 – sottocategoria 2.4 <i>Note:</i> -</p> <p>Edificio B (casella) : <i>Scheda Aedes E:</i> no <i>Categoria di intervento del PRG:</i> - <i>Categoria di tutela Pdric:</i> categoria 2 – sottocategoria 2.4 <i>Note:</i> -</p>	
<p>DBTR 2008 scala 1:2000</p>		





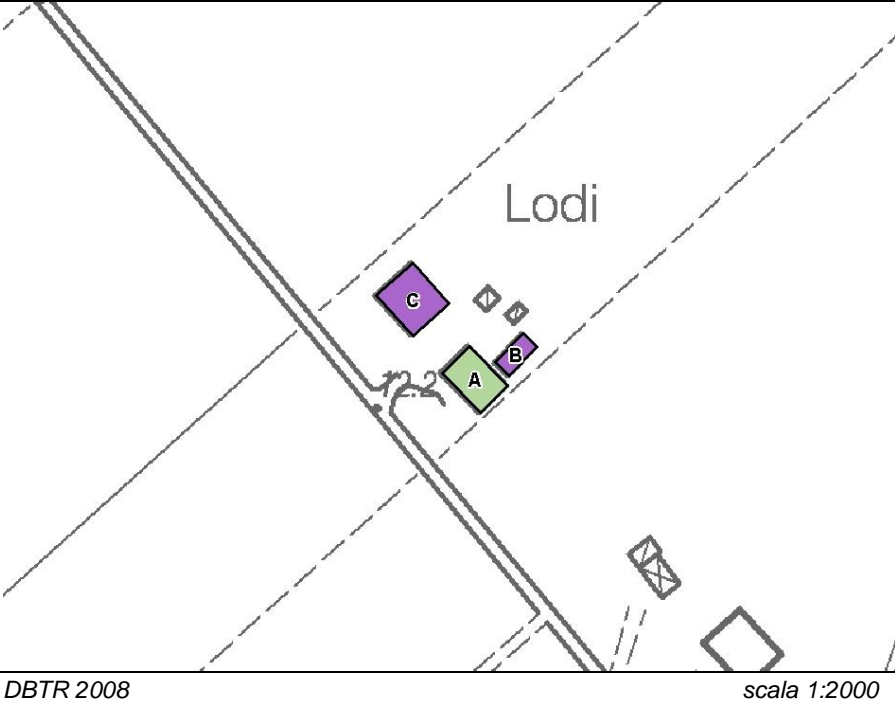
Edificio A

Foto 1



Edificio A

Foto 2

	<p>Toponimo: Lodi B-30</p>	
<p>Ortofoto 2011 scala 1:5000</p>	<p><i>Indirizzo:</i> via Frutteti 47, San Carlo</p> <p><i>Vincolo ministeriale D.lgs. 42/2004:</i> no</p> <p><i>Tipologia del complesso:</i> corte agricola aperta con elementi separati</p> <p><i>Classificazione PSC adottato:</i> Immobili di interesse ambientale</p> <p><i>Presenza di edifici con schede Aedes E:</i> si</p> <p><i>Danno:</i> Danni al manto di copertura e alle tramezzature del sottotetto</p>	 <p><i>Dati catastali:</i></p> <p>Foglio: 19 Particelle: 221</p>
 <p>DBTR 2008 scala 1:2000</p>	<p>Edificio A (abitazione) : <i>Scheda Aedes E:</i> si <i>Categoria di intervento del PRG:</i> A.3.1 <i>Categoria di tutela Pdric:</i> categoria 2 – sottocategoria 2.4 <i>Note:</i> -</p> <p>Edificio B : <i>Scheda Aedes E:</i> si <i>Categoria di intervento del PRG:</i> - <i>Categoria di tutela Pdric:</i> NESSUNA TUTELA <i>Note:</i> Edificio crollato a seguito del sisma</p> <p>Edificio C (fienile-stalla) : <i>Scheda Aedes E:</i> si <i>Categoria di intervento del PRG:</i> - <i>Categoria di tutela Pdric:</i> NESSUNA TUTELA <i>Note:</i> Edificio crollato a seguito del sisma</p>	



Edificio A

Foto 1



Edificio A

Foto 2






Edificio B

Foto 3



Edificio C

Foto 4

	<p>Toponimo: Predio Quattro Torri</p>	<p>B-31</p>
<p>Ortofoto 2011</p>	<p><i>Indirizzo:</i> via Quattro Torri 43, San Carlo</p> <p><i>Vincolo ministeriale D.lgs. 42/2004:</i> no</p> <p><i>Tipologia del complesso:</i> abitazione agricola ad elementi congiunti</p> <p><i>Classificazione PSC adottato:</i> Immobili di interesse ambientale</p> <p><i>Presenza di edifici con schede Aedes E:</i> si</p> <p><i>Danno:</i> -</p>	 <p><i>Dati catastali:</i></p> <p>Foglio: 29 Particelle: 120</p>
<p>scala 1:5000</p>		
	<p>Edificio Aa/Ab (abitazione) : <i>Scheda Aedes E:</i> no <i>Categoria di intervento del PRG:</i> A.3.1 <i>Categoria di tutela Pdric:</i> categoria 2 – sottocategoria 2.4 <i>Note:</i> -</p> <p>Edificio Ab (stalla-fienile) : <i>Scheda Aedes E:</i> no <i>Categoria di intervento del PRG:</i> - <i>Categoria di tutela Pdric:</i> categoria 2 – sottocategoria 2.4 <i>Note:</i> -</p> <p>Edificio B (casella) : <i>Scheda Aedes E:</i> si <i>Categoria di intervento del PRG:</i> - <i>Categoria di tutela Pdric:</i> NESSUNA TUTELA <i>Note:</i> Edificio crollato a seguito del sisma</p>	
<p>DBTR 2008</p>	<p>scala 1:2000</p>	

Edificio C(magazzino) :




Scheda Aedes E: si

Categoria di intervento del PRG: -

Categoria di tutela Pdric: **NESSUNA TUTELA**

Note: Edificio recente da non tutelare



	<p>Toponimo: Corte n°5</p> <p style="text-align: right;">B-32</p>
<p>Ortofoto 2011 scala 1:5000</p>	<p><i>Indirizzo:</i> via Frutteti 49, San Carlo</p> <p><i>Vincolo ministeriale D.lgs. 42/2004:</i> no</p> <p><i>Tipologia del complesso:</i> corte aperta con edifici giustapposti</p> <p><i>Classificazione PSC adottato:</i> -</p> <p><i>Presenza di edifici con schede Aedes E:</i> si</p> <p><i>Danno:</i> crollo di porzione di copertura e della muratura di appoggio della copertura lato ovest., lesioni con distacco di spigolo sottotetto lato nord-ovest dell'abitazione.</p> <div style="text-align: right;">  <p><i>Dati catastali:</i></p> <p>Foglio: 19 Particelle: 56</p> </div>
 <p>DBTR 2008 scala 1:2000</p>	<p>Edificio A (abitazione): <i>Scheda Aedes E:</i> si <i>Categoria di intervento del PRG:</i> A.3.1 <i>Categoria di tutela Pdric:</i> NESSUNA TUTELA <i>Note:</i> Edificio con delibera comunale di revisione di vincolo (protocollo e data perizia asseverata: n.10698 del 30/06/14)</p> <p>Edificio B (casella): <i>Scheda Aedes E:</i> si <i>Categoria di intervento del PRG:</i> A.3.1 <i>Categoria di tutela Pdric:</i> NESSUNA TUTELA <i>Note:</i> Edificio con delibera comunale di revisione di vincolo (protocollo e data perizia asseverata: n.10698 del 30/06/14)</p>



Edificio A

Foto 1





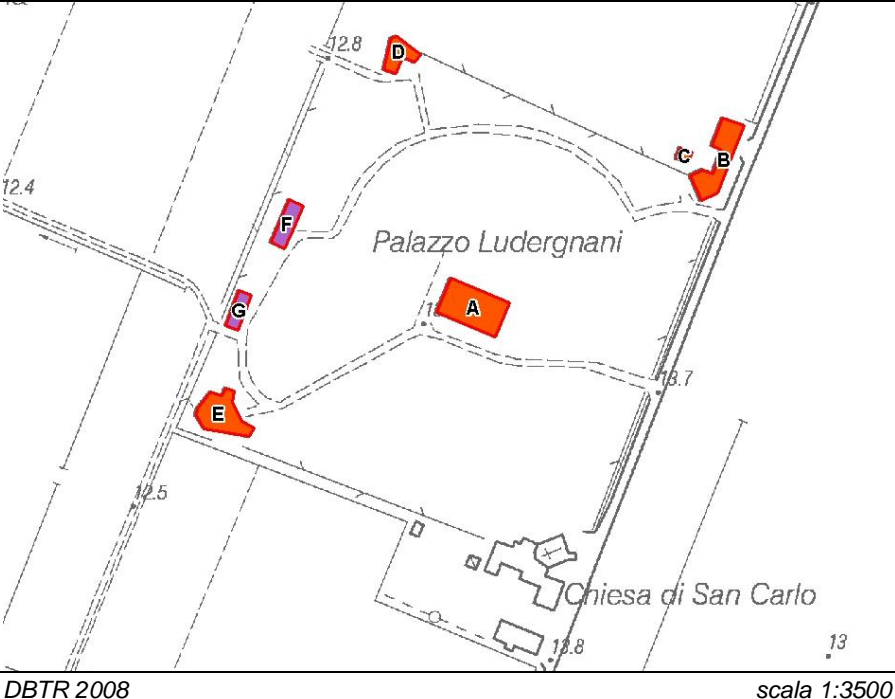
Edificio A

Foto 2



Edificio B

Foto 3

	<p>Toponimo: Palazzo Ludergnani</p>	<p>B-33</p>
<p>Ortofoto 2011 scala 1:5000</p>	<p><i>Indirizzo:</i> via Chiesa 15, S. Carlo</p> <p><i>Vincolo ministeriale D.lgs. 42/2004:</i> no</p> <p><i>Tipologia del complesso:</i> Villa padronale con parco e fabbricati di servizio</p> <p><i>Classificazione PSC adottato:</i> Ambiti urbani di valore storico, ville e corti coloniche di pregio ed edifici tutelati entro il territorio</p> <p><i>Presenza di edifici con schede Aedes E:</i> si</p> <p><i>Danno:</i> -</p>	 <p><i>Dati catastali:</i></p> <p>Foglio: 21 Particelle: 29, 32, 60, 62</p>
 <p>DBTR 2008 scala 1:3500</p>	<p>Edificio A (abitazione): <i>Scheda Aedes E:</i> si <i>Categoria di intervento del PRG:</i> A.2.1 <i>Categoria di tutela Pdric:</i> categoria 2 – sottocategoria 2.1 <i>Note:</i> -</p> <p>Edificio B: <i>Scheda Aedes E:</i> no <i>Categoria di intervento del PRG:</i> A.2.1 <i>Categoria di tutela Pdric:</i> categoria 2 – sottocategoria 2.1 <i>Note:</i> -</p> <p>Edificio C: <i>Scheda Aedes E:</i> no <i>Categoria di intervento del PRG:</i> - <i>Categoria di tutela Pdric:</i> categoria 2 – sottocategoria 2.1 <i>Note:</i> -</p>	

Edificio D:

Scheda Aedes E: si

Categoria di intervento del PRG: **A.2.1**

Categoria di tutela Pdric: **categoria 2 – sottocategoria 2.1**

Note: -

Edificio E:

Scheda Aedes E: si

Categoria di intervento del PRG: **A.2.1**

Categoria di tutela Pdric: **categoria 2 – sottocategoria 2.1**

Note: -

Edificio F/G:

Scheda Aedes E: no

Categoria di intervento del PRG: -

Categoria di tutela Pdric: **NESSUNA TUTELA**

Note: Edifici crollati in seguito al sisma



Edificio A

Foto 1



Edificio B

Foto 2



Edificio B

Foto 3



Edificio C

Foto 4



Edificio B e C

Foto 5




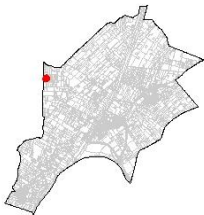
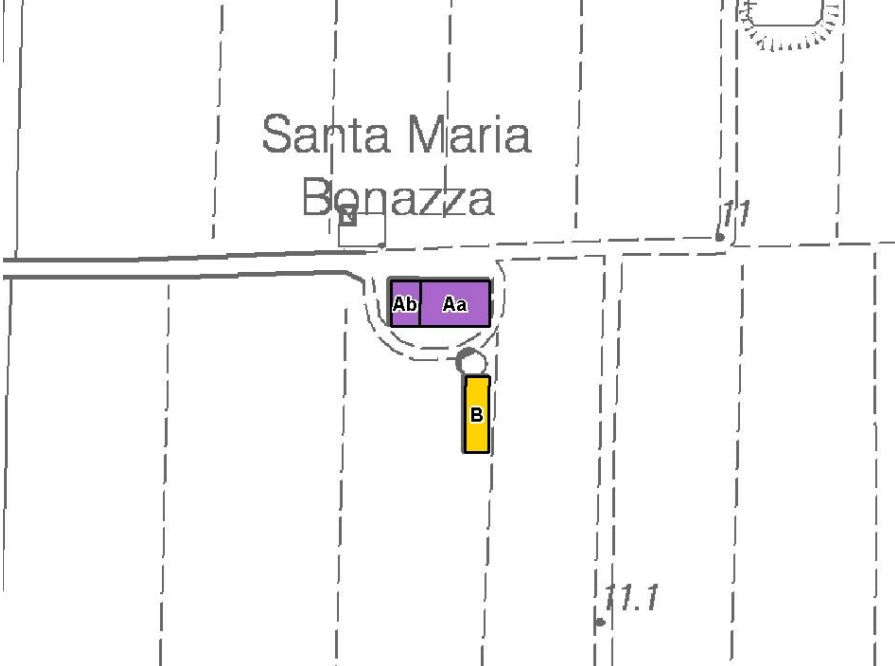
Edificio D

Foto 6



Edificio E

Foto 7

	<p>Toponimo: Santa Maria Bonazza</p>	<p>B-34</p>
<p>Ortofoto 2011 scala 1:5000</p>	<p><i>Indirizzo:</i> via Pioppeti 3-4, Sant'Agostino</p> <p><i>Vincolo ministeriale D.lgs. 42/2004:</i> no</p> <p><i>Tipologia del complesso:</i> corte aperta con elementi congiunti</p> <p><i>Classificazione PSC adottato:</i> Immobili di interesse ambientale</p> <p><i>Presenza di edifici con schede Aedes E:</i> si</p> <p><i>Danno:</i> -</p>	 <p><i>Dati catastali:</i></p> <p>Foglio: 28 Particelle: 11</p>
	<p>Edificio Aa (abitazione): <i>Scheda Aedes E:</i> si <i>Categoria di intervento del PRG:</i> A.3.1 <i>Categoria di tutela Pdric:</i> NESSUNA TUTELA <i>Note:</i> Edificio crollato a seguito del sisma</p> <p>Edificio Ab (stalla-fienile): <i>Scheda Aedes E:</i> si <i>Categoria di intervento del PRG:</i> - <i>Categoria di tutela Pdric:</i> NESSUNA TUTELA <i>Note:</i> Edificio crollato a seguito del sisma</p> <p>Edificio B (abitazione): <i>Scheda Aedes E:</i> no <i>Categoria di intervento del PRG:</i> - <i>Categoria di tutela Pdric:</i> categoria 2 – sottocategoria 2.2 <i>Note:</i> -</p>	
<p>DBTR 2008 scala 1:2000</p>		





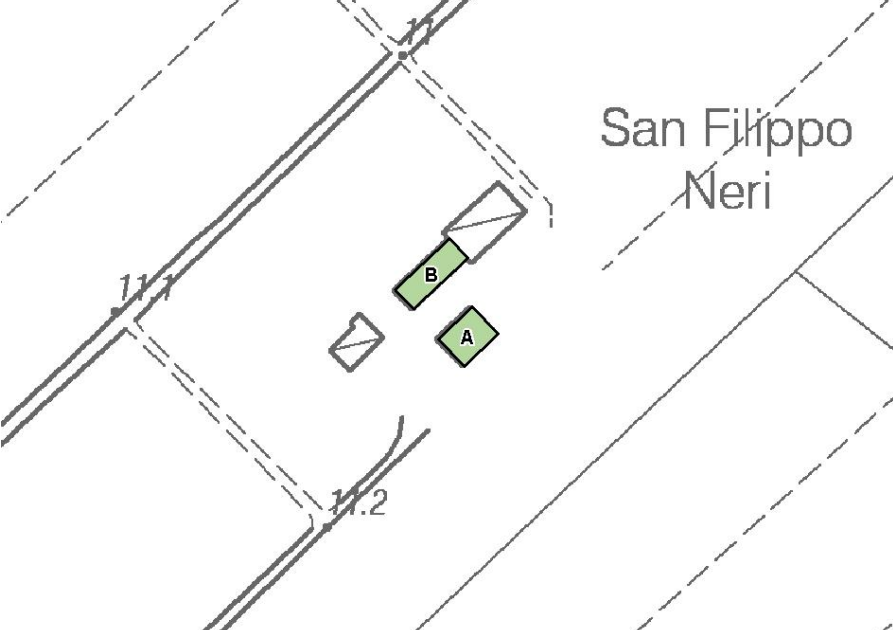
Edificio Aa/Ab

Foto 1



Edificio B

Foto 2

	<p><i>Toponimo:</i> San Filippo Neri</p>		<p>B-35</p>
<p>Ortofoto 2011</p>	<p><i>Indirizzo:</i> via Quattro Torri 28, San Carlo</p> <p><i>Vincolo ministeriale D.lgs. 42/2004:</i> no</p> <p><i>Tipologia del complesso:</i> corte aperta ad elementi separati</p> <p><i>Classificazione PSC adottato:</i> Immobili di interesse ambientale</p> <p><i>Presenza di edifici con schede Aedes E:</i> si</p> <p><i>Danno:</i> -</p>		 <p><i>Dati catastali:</i></p> <p>Foglio: 18 Particelle: 92</p>
<p>scala 1:5000</p>			
	<p>Edificio A (abitazione): <i>Scheda Aedes E:</i> no <i>Categoria di intervento del PRG:</i> A.3.1 <i>Categoria di tutela Pdric:</i> categoria 2 – sottocategoria 2.4 <i>Note:</i> -</p> <p>Edificio B (casella): <i>Scheda Aedes E:</i> si <i>Categoria di intervento del PRG:</i> - <i>Categoria di tutela Pdric:</i> categoria 2 – sottocategoria 2.4 <i>Note:</i> -</p>		
<p>DBTR 2008</p>	<p>scala 1:2000</p>		





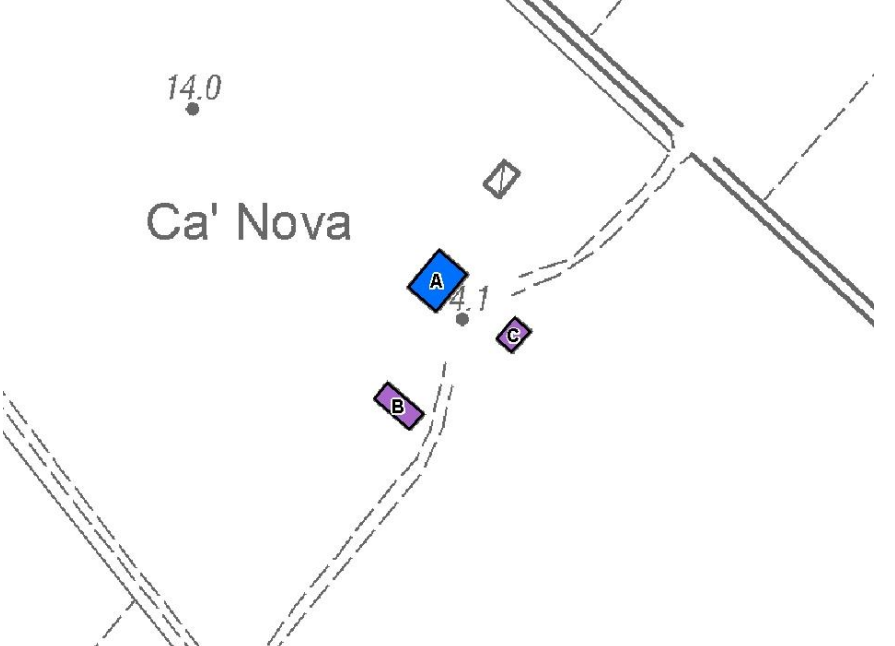
Edificio A

Foto 1



Edificio B

Foto 2




	<p>Toponimo: Cà Nova B-36</p>	
<p>Ortofoto 2011 scala 1:5000</p>	<p><i>Indirizzo:</i> via Statale 131, Sant'Agostino</p> <p><i>Vincolo ministeriale D.lgs. 42/2004:</i> no</p> <p><i>Tipologia del complesso:</i> corte aperta a elementi separati</p> <p><i>Classificazione PSC adottato:</i> Ambiti urbani di valore storico, ville e corti coloniche di pregio ed edifici tutelati entro il territorio</p> <p><i>Presenza di edifici con schede Aedes E:</i> si</p> <p><i>Danno:</i> crollo parziale della copertura</p>	 <p><i>Dati catastali:</i></p> <p>Foglio: 44 Particelle: 281</p>
	<p>Edificio A (abitazione e stalla-fienile): <i>Scheda Aedes E:</i> si <i>Categoria di intervento del PRG:</i> A.3.1 <i>Categoria di tutela Pdric:</i> NESSUNA TUTELA <i>Note:</i> Corte non raggiungibile. Edificio con delibera comunale di revisione di vincolo (protocollo e data perizia asseverata: n. 12712 del 04/08/14)</p> <p>Edificio B (casella): <i>Scheda Aedes E:</i> si <i>Categoria di intervento del PRG:</i> - <i>Categoria di tutela Pdric:</i> NESSUNA TUTELA <i>Note:</i> Corte non raggiungibile. Edificio crollato a seguito del sisma.</p> <p>Edificio C (proservizio): <i>Scheda Aedes E:</i> si <i>Categoria di intervento del PRG:</i> - <i>Categoria di tutela Pdric:</i> NESSUNA TUTELA <i>Note:</i> Corte non raggiungibile. Edificio crollato a seguito del sisma.</p>	
<p>DBTR 2008 scala 1:2000</p>		

	<p><i>Toponimo:</i> Santa Teresa B-37</p>	
	<p><i>Indirizzo:</i> via Canale Angelino 16, Sant'Agostino</p> <p><i>Vincolo ministeriale D.lgs. 42/2004:</i> no</p> <p><i>Tipologia del complesso:</i> abitazione agricola ad elementi congiunti</p> <p><i>Classificazione PSC adottato:</i> Immobili di interesse ambientale</p> <p><i>Presenza di edifici con schede Aedes E:</i> no</p> <p><i>Danno:</i> -</p>	<div data-bbox="1778 225 1980 437" data-label="Image">  </div> <p><i>Dati catastali:</i></p> <p>Foglio: 18 Particelle: 100</p>
<p>Ortofoto 2011 scala 1:5000</p>	<p>Edificio A :</p> <p><i>Scheda Aedes E:</i> no</p> <p><i>Categoria di intervento del PRG:</i> A.3.1</p> <p><i>Categoria di tutela Pdric:</i> categoria 2 – sottocategoria 2.4</p> <p><i>Note:</i> -</p>	
<div data-bbox="219 826 1115 1527" data-label="Figure">  </div> <p>DBTR 2008 scala 1:2000</p>		



Edificio A

Foto 1

	<p>Toponimo: La Ruscona</p>		<p>B-38</p>
<p>Ortofoto 2011</p>	<p><i>Indirizzo:</i> via Quattro Torri 41, San Carlo</p> <p><i>Vincolo ministeriale D.lgs. 42/2004:</i> no</p> <p><i>Tipologia del complesso:</i> corte aperta con edifici raccolti attorno all'aia</p> <p><i>Classificazione PSC adottato:</i> Immobili di interesse ambientale</p> <p><i>Presenza di edifici con schede Aedes E:</i> -no</p> <p><i>Danno:</i> -</p>		 <p><i>Dati catastali:</i></p> <p>Foglio: 18 Particelle: 23</p>
<p>scala 1:5000</p>			
	<p>Edificio A : <i>Scheda Aedes E:</i> no <i>Categoria di intervento del PRG:</i> A.3.1 <i>Categoria di tutela Pdric:</i> NESSUNA TUTELA <i>Note:</i> L'edificio non è recuperabile per danni gravi a seguito del sisma</p> <p>Edificio B (stalla fienile): <i>Scheda Aedes E:</i> no <i>Categoria di intervento del PRG:</i> A.3.1 <i>Categoria di tutela Pdric:</i> NESSUNA TUTELA <i>Note:</i> Edificio crollato a seguito del sisma.</p>		
<p>DBTR 2008</p>	<p>scala 1:2000</p>		






Edificio A

Foto 1



Edificio B

Foto 2

	<p>Toponimo: Casa Biondi</p>		<p>B-39</p>
<p>Ortofoto 2011</p>	<p><i>Indirizzo:</i> via Quattro Torri 24, San Carlo</p> <p><i>Vincolo ministeriale D.lgs. 42/2004:</i> no</p> <p><i>Tipologia del complesso:</i> abitazione agricola ad elementi congiunti</p> <p><i>Classificazione PSC adottato:</i> Immobili di interesse ambientale</p> <p><i>Presenza di edifici con schede Aedes E:</i> si</p> <p><i>Danno:</i> -</p>		 <p><i>Dati catastali:</i></p> <p>Foglio: 18 Particelle: 109</p>
<p>scala 1:5000</p>			
	<p>Edificio A (abitazione e stalla fienile): <i>Scheda Aedes E:</i> no <i>Categoria di intervento del PRG:</i> A.3.1 <i>Categoria di tutela Pdric:</i> categoria 2 – sottocategoria 2.2 <i>Note:</i> -</p> <p>Edificio B (magazzino): <i>Scheda Aedes E:</i> no <i>Categoria di intervento del PRG:</i> no <i>Categoria di tutela Pdric:</i> NESSUNA TUTELA <i>Note:</i> Edificio recente da non tutelare</p> <p>Edificio C (ex-casella): <i>Scheda Aedes E:</i> si <i>Categoria di intervento del PRG:</i> no <i>Categoria di tutela Pdric:</i> NESSUNA TUTELA <i>Note:</i> Edificio ricostruito con MUDE 128/2014</p>		
<p>DBTR 2008</p>	<p>scala 1:2000</p>		<p>12</p>



Edificio A

Foto 1



Edificio A

Foto 2

	<p>Toponimo: Cà Lodi B-40</p>	
<p>Ortofoto 2011 scala 1:5000</p>	<p><i>Indirizzo:</i> via Statale 234/B, Sant'Agostino</p> <p><i>Vincolo ministeriale D.lgs. 42/2004:</i> no</p> <p><i>Tipologia del complesso:</i> corte colonica con edifici sparsi</p> <p><i>Classificazione PSC adottato:</i> Ambiti urbani di valore storico, ville e corti coloniche di pregio ed edifici tutelati entro il territorio urbanizzato</p> <p><i>Presenza di edifici con schede Aedes E:</i> si</p> <p><i>Danno:</i> -</p>	 <p><i>Dati catastali:</i></p> <p>Foglio: 38 Particelle: 53</p>
	<p>Edificio A (abitazione): <i>Scheda Aedes E:</i> si <i>Categoria di intervento del PRG:</i> A.3.1 <i>Categoria di tutela Pdric:</i> categoria 2 – sottocategoria 2.4 <i>Note:</i> -</p> <p>Edificio B (casella): <i>Scheda Aedes E:</i> no <i>Categoria di intervento del PRG:</i> - <i>Categoria di tutela Pdric:</i> categoria 2 – sottocategoria 2.4 <i>Note:</i> -</p>	
<p>DBTR 2008 scala 1:2000</p>		



Edificio A

Foto 1



Edificio B

Foto 2

	<p>Toponimo: Edificio n°6 B-41</p>	
<p>Ortofoto 2011 scala 1:5000</p>	<p><i>Indirizzo:</i> via Giuseppe Verdi 20-21, Dosso</p> <p><i>Vincolo ministeriale D.lgs. 42/2004:</i> no</p> <p><i>Tipologia del complesso:</i> -</p> <p><i>Classificazione PSC adottato:</i> Ambiti urbani di valore storico, ville e corti coloniche di pregio ed edifici tutelati entro il territorio urbanizzato</p> <p><i>Presenza di edifici con schede Aedes E:</i> no</p> <p><i>Danno:</i> -</p>	 <p><i>Dati catastali:</i></p> <p>Foglio: 56 Particelle: 79</p>
 <p>DBTR 2008 scala 1:2000</p>	<p>Edificio A (abitazione):</p> <p><i>Scheda Aedes E:</i> no</p> <p><i>Categoria di intervento del PRG:</i> A.3.1</p> <p><i>Categoria di tutela Pdric:</i> categoria 2 –sottocategoria 2.4</p> <p><i>Note:</i> -</p>	






Edificio A

Foto 1



Edificio A




Foto 2

	<p>Toponimo: Guaralda</p>		<p>B-42</p>
	<p><i>Indirizzo:</i> via Quattro Torri 31-33-35-37-39, San Carlo</p> <p><i>Vincolo ministeriale D.lgs. 42/2004:</i> no</p> <p><i>Tipologia del complesso:</i> abitazione agricole ad elementi congiunti</p> <p><i>Classificazione PSC adottato:</i> Immobili di interesse ambientale</p> <p><i>Presenza di edifici con schede Aedes E:</i> no</p> <p><i>Danno:</i> -</p>		<p><i>Dati catastali:</i></p> <p>Foglio: 30 Particelle: 23, 50</p>
<p>Ortofoto 2011</p>	<p>scala 1:5000</p>		
	<p>Edificio A : <i>Scheda Aedes E:</i> no <i>Categoria di intervento del PRG:</i> A.3.1 <i>Categoria di tutela Pdric:</i> categoria 2 – sottocategoria 2.4 <i>Note:</i> -</p> <p>Edificio B (abitazione e stalla fienile): <i>Scheda Aedes E:</i> no <i>Categoria di intervento del PRG:</i> A.3.1 <i>Categoria di tutela Pdric:</i> categoria 2 – sottocategoria 2.4 <i>Note:</i> -</p>		
<p>DBTR 2008</p>	<p>scala 1:2000</p>		



Edificio A



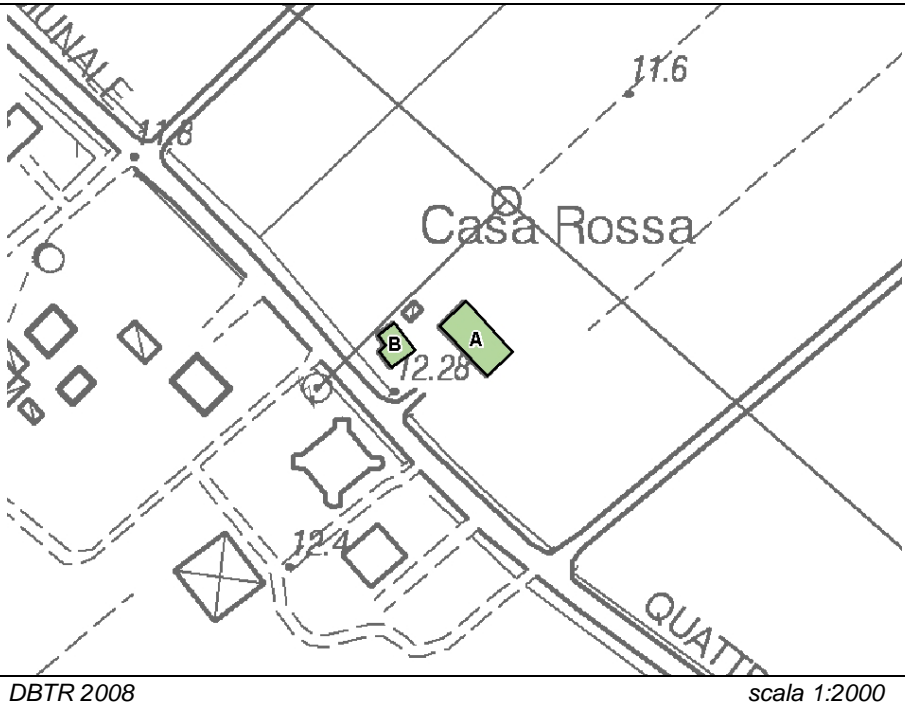
Foto 1

	<p>Toponimo: Casa Bianca</p> <p style="text-align: right;">B-43</p>	
<p>Ortofoto 2011</p>	<p><i>Indirizzo:</i> via Quattro Torri 22, San Carlo</p> <p><i>Vincolo ministeriale D.lgs. 42/2004:</i> no</p> <p><i>Tipologia del complesso:</i> abitazione agricola ad elementi congiunti</p> <p><i>Classificazione PSC adottato:</i> Immobili di interesse ambientale</p> <p><i>Presenza di edifici con schede Aedes E:</i> no</p> <p><i>Danno:</i> -</p> <div style="float: right; border: 1px solid black; padding: 5px; margin-top: 10px;">  </div> <p><i>Dati catastali:</i></p> <p>Foglio: 30 Particelle: 38</p>	
<p>scala 1:5000</p>		
	<p>Edificio A (abitazione e stalla fienile): <i>Scheda Aedes E:</i> no <i>Categoria di intervento del PRG:</i> A.3.1 <i>Categoria di tutela Pdric:</i> categoria 2 – sottocategoria 2.4 <i>Note:</i> -</p> <p>Edificio B: <i>Scheda Aedes E:</i> si <i>Categoria di intervento del PRG:</i> - <i>Categoria di tutela Pdric:</i> NESSUNA TUTELA <i>Note:</i> Edificio crollato a seguito del sisma</p> <p>Edificio C: <i>Scheda Aedes E:</i> si <i>Categoria di intervento del PRG:</i> - <i>Categoria di tutela Pdric:</i> NESSUNA TUTELA <i>Note:</i> Edificio crollato a seguito del sisma</p>	
<p>DBTR 2008</p>	<p>scala 1:2000</p>	



Edificio A

Foto 1

	<p>Toponimo: Casa Rossa</p> <p style="text-align: right;">B-44</p>	
<p>Ortofoto 2011 scala 1:5000</p>	<p><i>Indirizzo:</i> via Quattro Torri 26, San Carlo</p> <p><i>Vincolo ministeriale D.lgs. 42/2004:</i> no</p> <p><i>Tipologia del complesso:</i> corte aperta con edifici raccolti attorno all'antica aia</p> <p><i>Classificazione PSC adottato:</i> Immobili di interesse ambientale</p> <p><i>Presenza di edifici con schede Aedes E:</i> no</p> <p><i>Danno:</i> -</p>	 <p><i>Dati catastali:</i></p> <p>Foglio: 30 Particelle: 2</p>
 <p>DBTR 2008 scala 1:2000</p>	<p>Edificio A (abitazione e stalla fienile): <i>Scheda Aedes E:</i> no <i>Categoria di intervento del PRG:</i> A.3.1 <i>Categoria di tutela Pdric:</i> categoria 2 – sottocategoria 2.4 <i>Note:</i> -</p> <p>Edificio B (proservizio): <i>Scheda Aedes E:</i> no <i>Categoria di intervento del PRG:</i> - <i>Categoria di tutela Pdric:</i> categoria 2 – sottocategoria 2.4 <i>Note:</i> -</p>	



Edificio A

Foto 1



Edificio A /B

Foto 2



Edificio B

Foto 3

	<p>Toponimo: Chiesa di S. Carlo B-45</p>	
<p>Ortofoto 2011 scala 1:5000</p>	<p><i>Indirizzo:</i> via Chiesa 9/A-B-C-D, San Carlo</p> <p><i>Vincolo ministeriale D.lgs. 42/2004:</i> si</p> <p><i>Tipologia del complesso:</i> Chiesa Ss. Carlo e Benedetto e complesso parrocchiale</p> <p><i>Classificazione PSC adottato:</i> Ambiti urbani di valore storico, ville e corti coloniche di pregio ed edifici tutelati entro il territorio urbanizzato</p> <p><i>Presenza di edifici con schede Aedes E:</i> si</p> <p><i>Danno:</i> crollo della Chiesa</p>	 <p><i>Dati catastali:</i></p> <p>Foglio: 21 Particelle: 37, 38, 39, A</p>
 <p>12 DBTR 2008 scala 1:2000</p>	<p>Edificio A : <i>Scheda Aedes E:</i> no <i>Categoria di intervento del PRG:</i> A.2.1 <i>Categoria di tutela Pdric:</i> categoria 2 – sottocategoria 2.3 <i>Note:</i> -</p> <p>Edificio B : <i>Scheda Aedes E:</i> si <i>Categoria di intervento del PRG:</i> A.3.1 <i>Categoria di tutela Pdric:</i> categoria 2 – sottocategoria 2.1 <i>Note:</i> -</p> <p>Edificio C : <i>Scheda Aedes E:</i> si <i>Categoria di intervento del PRG:</i> A.3.1 <i>Categoria di tutela Pdric:</i> NESSUNA TUTELA <i>Note:</i> Edificio recente da non confermare la tutela</p>	

Edificio D :

Scheda Aedes E: si

Categoria di intervento del PRG: **A.3.1**

Categoria di tutela Pdric: **categoria 2 – sottocategoria 2.2**

Note: -



Edificio A

Foto 1





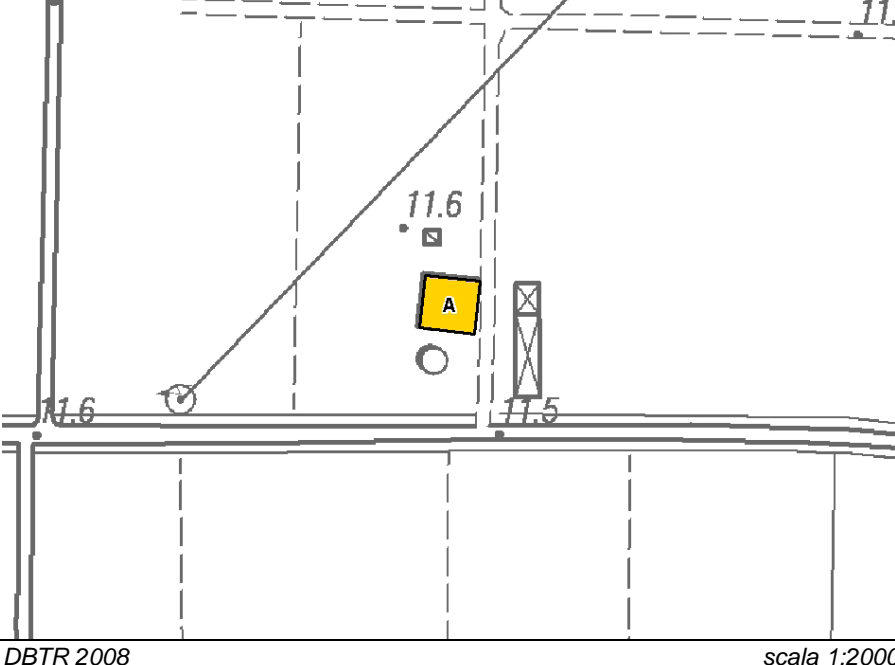
Edificio B

Foto 2



Edificio D

Foto 3

	<p><i>Toponimo:</i> Fondo Tartari</p>		<p>B-46</p>
<p>Ortofoto 2011</p>	<p><i>Indirizzo:</i> via Villani 2, Sant'Agostino</p> <p><i>Vincolo ministeriale D.lgs. 42/2004:</i> no</p> <p><i>Tipologia del complesso:</i> corte aperta con edifici giustapposti</p> <p><i>Classificazione PSC adottato:</i> -</p> <p><i>Presenza di edifici con schede Aedes E:</i> no</p> <p><i>Danno:</i> -</p>		 <p><i>Dati catastali:</i></p> <p>Foglio: 28 Particelle: 603</p>
<p>scala 1:5000</p>			
	<p>Edificio A (abitazione):</p> <p><i>Scheda Aedes E:</i> no</p> <p><i>Categoria di intervento del PRG:</i> A.3.1</p> <p><i>Categoria di tutela Pdric:</i> categoria 2 –sottocategoria 2.2</p> <p><i>Note:</i> -</p>		
<p>DBTR 2008</p>	<p>scala 1:2000</p>		



Edificio A

Foto 1



Edificio A

Foto 2



Edificio A


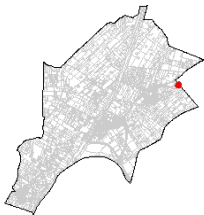
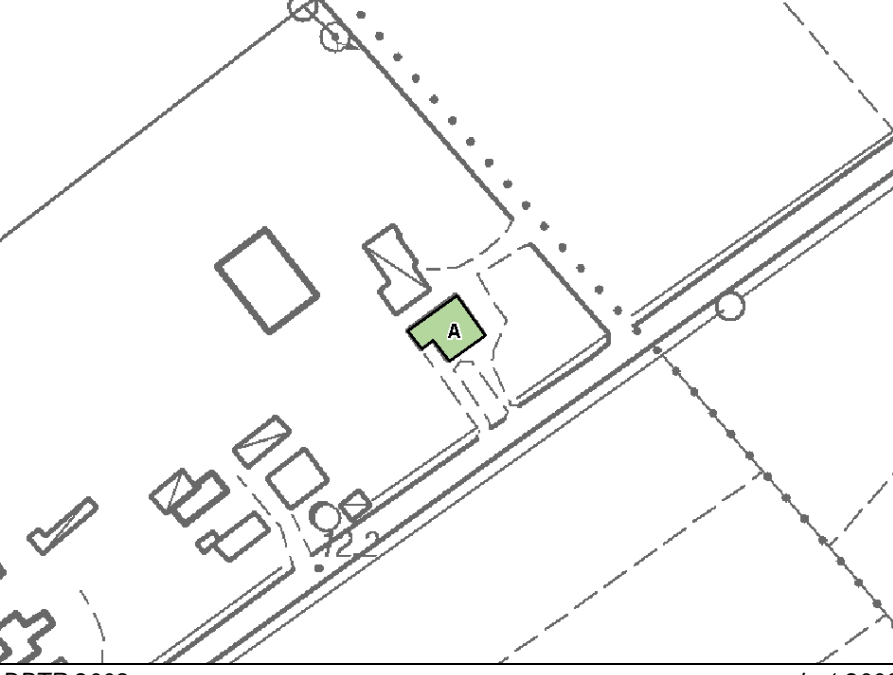
Foto 3

	<p><i>Toponimo:</i> San Carlo</p>		<p>B-47</p>
<p>Ortofoto 2011</p>	<p>scala 1:5000</p>		
	<p>Edificio A (abitazione): <i>Scheda Aedes E:</i> no <i>Categoria di intervento del PRG:</i> A.3.1 <i>Categoria di tutela Pdric:</i> categoria 2 – sottocategoria 2.4 <i>Note:</i> -</p> <p>Edificio B: <i>Scheda Aedes E:</i> no <i>Categoria di intervento del PRG:</i> - <i>Categoria di tutela Pdric:</i> categoria 2 – sottocategoria 2.4 <i>Note:</i> -</p>		<p><i>Dati catastali:</i></p> <p>Foglio: 31 Particelle: 2</p>
<p>DBTR 2008</p>	<p>scala 1:2000</p>		



Edificio A

Foto 1

	<p>Toponimo: Corte n°7</p> <p style="text-align: right;">B-48</p>	
<p>Ortofoto 2011 scala 1:5000</p>	<p><i>Indirizzo:</i> Strada Statale, San Carlo</p> <p><i>Vincolo ministeriale D.lgs. 42/2004:</i> no</p> <p><i>Tipologia del complesso:</i> -</p> <p><i>Classificazione PSC adottato:</i> -</p> <p><i>Presenza di edifici con schede Aedes E:</i> no</p> <p><i>Danno:</i>-</p>	 <p><i>Dati catastali:</i></p> <p>Foglio: 34 Particelle: 157, 193</p>
 <p>DBTR 2008 scala 1:2000</p>	<p>Edificio A (abitazione) :</p> <p><i>Scheda Aedes E:</i> no</p> <p><i>Categoria di intervento del PRG:</i> A.3.1</p> <p><i>Categoria di tutela Pdric:</i> categoria 2 – sottocategoria 2.4</p> <p><i>Note:</i> Non fotografabile</p>	

	<p>Toponimo: Case Sampiera</p>		<p>B-49</p>
<p>Ortofoto 2011</p>	<p><i>Indirizzo:</i> Strada Statale, San Carlo</p> <p><i>Vincolo ministeriale D.lgs. 42/2004:</i> no</p> <p><i>Tipologia del complesso:</i> corte con edifici raccolti intorno all'aia</p> <p><i>Classificazione PSC adottato:</i> -</p> <p>Presenza di edifici con schede Aedes E: no</p> <p><i>Danno:</i>-</p>		 <p><i>Dati catastali:</i></p> <p>Foglio: 34 Particelle: 1231</p>
<p>scala 1:5000</p>			
	<p>Edificio A (abitazione) : <i>Scheda Aedes E:</i> no <i>Categoria di intervento del PRG:</i> A.3.1 <i>Categoria di tutela Pdric:</i> categoria 2 – sottocategoria 2.2 <i>Note:</i> -</p> <p>Edificio B(casella) : <i>Scheda Aedes E:</i> no <i>Categoria di intervento del PRG:</i> - <i>Categoria di tutela Pdric:</i> categoria 2 – sottocategoria 2.4 <i>Note:</i> -</p>		
<p>DBTR 2008</p>	<p>scala 1:2000</p>		




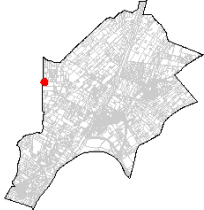
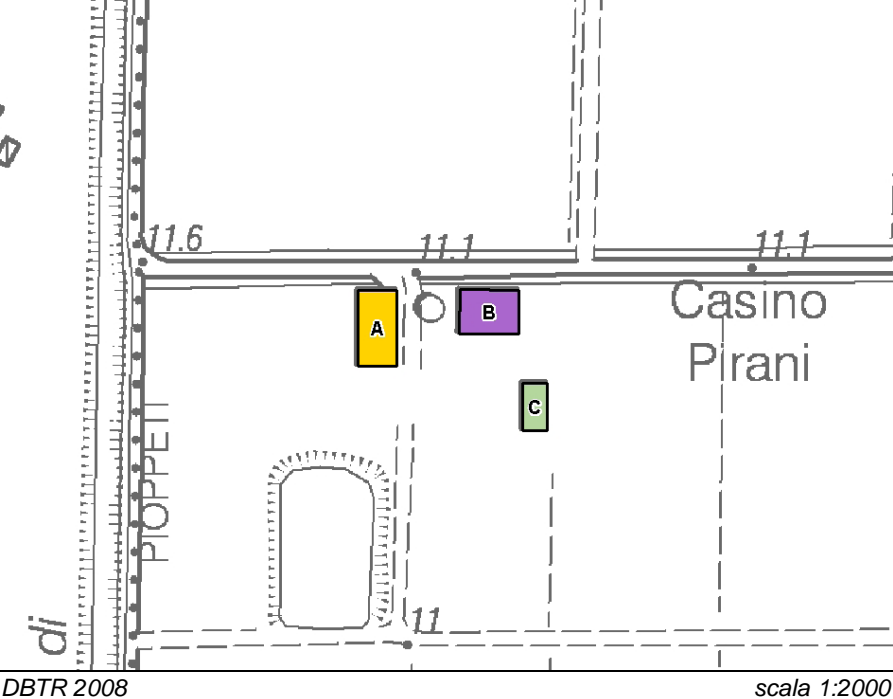
Edificio A

Foto 1



Edificio B

Foto 2

	<p>Toponimo: Casino Pirani B-50</p>	
<p>Ortofoto 2011 scala 1:5000</p>	<p><i>Indirizzo:</i> via Villani 5, Sant'Agostino</p> <p><i>Vincolo ministeriale D.lgs. 42/2004:</i> no</p> <p><i>Tipologia del complesso:</i> corte aperta con elementi separati</p> <p><i>Classificazione PSC adottato:</i> Immobili di interesse ambientale</p> <p><i>Presenza di edifici con schede Aedes E:</i> no</p> <p><i>Danno:</i> -</p>	 <p><i>Dati catastali:</i></p> <p>Foglio: 28 Particelle: 124</p>
	<p>Edificio A (abitazione): <i>Scheda Aedes E:</i> no <i>Categoria di intervento del PRG:</i> A.3.1 <i>Categoria di tutela Pdric:</i> categoria 2 – sottocategoria 2.2 <i>Note:</i> -</p> <p>Edificio B (fienile): <i>Scheda Aedes E:</i> no <i>Categoria di intervento del PRG:</i> A.3.1 <i>Categoria di tutela Pdric:</i> NESSUNA TUTELA <i>Note:</i> Edificio crollato in seguito al sisma</p> <p>Edificio C (casella): <i>Scheda Aedes E:</i> no <i>Categoria di intervento del PRG:</i> - <i>Categoria di tutela Pdric:</i> categoria 2 – sottocategoria 2.4 <i>Note:</i> -</p>	
<p>DBTR 2008 scala 1:2000</p>		



Edificio A

Foto 1





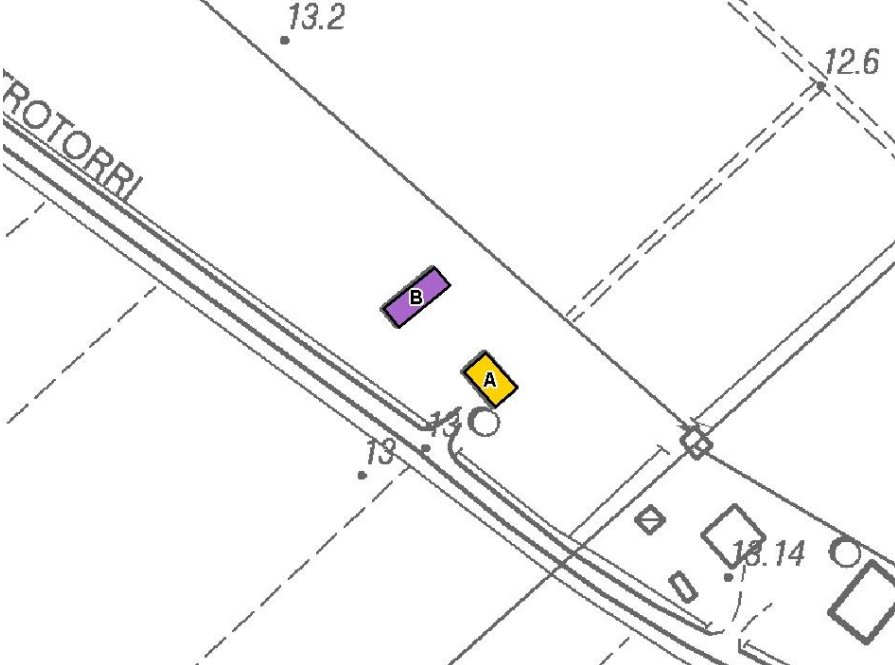
Edificio B

Foto 2



Edificio C

Foto 3

	<p>Toponimo: Corte n°8</p> <p style="text-align: right;">B-51</p>	
<p>Ortofoto 2011 scala 1:5000</p>	<p><i>Indirizzo:</i> via Quattro Torri 20, San Carlo</p> <p><i>Vincolo ministeriale D.lgs. 42/2004:</i> no</p> <p><i>Tipologia del complesso:</i> corte agricola con elementi separati</p> <p><i>Classificazione PSC adottato:</i> Immobili di interesse ambientale</p> <p><i>Presenza di edifici con schede Aedes E:</i> si</p> <p><i>Danno:</i> -</p>	 <p><i>Dati catastali:</i></p> <p>Foglio: 30 Particelle: 210</p>
 <p>DBTR 2008 scala 1:2000</p>	<p>Edificio A (abitazione): <i>Scheda Aedes E:</i> no <i>Categoria di intervento del PRG:</i> - <i>Categoria di tutela Pdric:</i> categoria 2 – sottocategoria 2.2 <i>Note:</i> -</p> <p>Edificio B (casella): <i>Scheda Aedes E:</i> si <i>Categoria di intervento del PRG:</i> A.3.1 <i>Categoria di tutela Pdric:</i> NESSUNA TUTELA <i>Note:</i> Edificio crollato a seguito del sisma</p>	




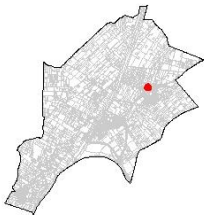
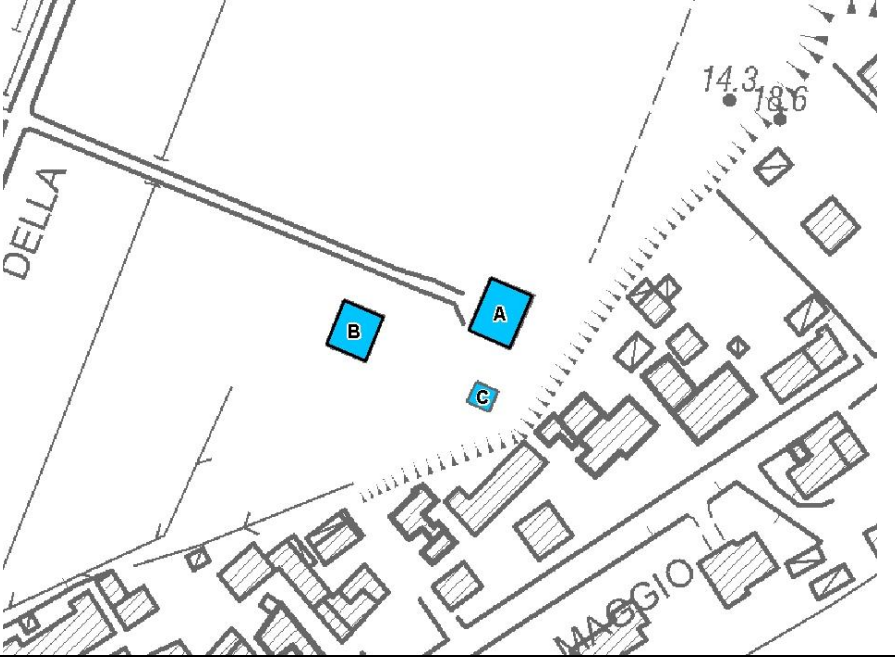
Edificio A

Foto 1



Edificio A

Foto 2

	<p>Toponimo: Corte n°9</p>	<p>B-52</p>
<p>Ortofoto 2011 scala 1:5000</p>	<p><i>Indirizzo:</i> via Chiesa n.9, San Carlo</p> <p><i>Vincolo ministeriale D.lgs. 42/2004:</i> no</p> <p><i>Tipologia del complesso:</i> corte agricola aperta ad elementi separati</p> <p><i>Classificazione PSC adottato:</i> Immobili di interesse ambientale</p> <p><i>Presenza di edifici con schede Aedes E:</i> si</p> <p><i>Danno:</i> -</p>	 <p><i>Dati catastali:</i></p> <p>Foglio: 21 Particelle: 56,48</p>
	<p>Edificio A (abitazione): <i>Scheda Aedes E:</i> si <i>Categoria di intervento del PRG:</i> A.3.1 <i>Categoria di tutela Pdric:</i> NESSUNA TUTELA <i>Note:</i> Edificio non recuperabile per danni gravi</p> <p>Edificio B (stalla-fienile): <i>Scheda Aedes E:</i> no <i>Categoria di intervento del PRG:</i> A.3.1 <i>Categoria di tutela Pdric:</i> NESSUNA TUTELA <i>Note:</i> Edificio non recuperabile per danni gravi</p> <p>Edificio C (proservizio): <i>Scheda Aedes E:</i> no <i>Categoria di intervento del PRG:</i> A.3.1 <i>Categoria di tutela Pdric:</i> NESSUNA TUTELA <i>Note:</i> Edificio non recuperabile per danni gravi</p>	
<p>DBTR 2008 scala 1:2000</p>		





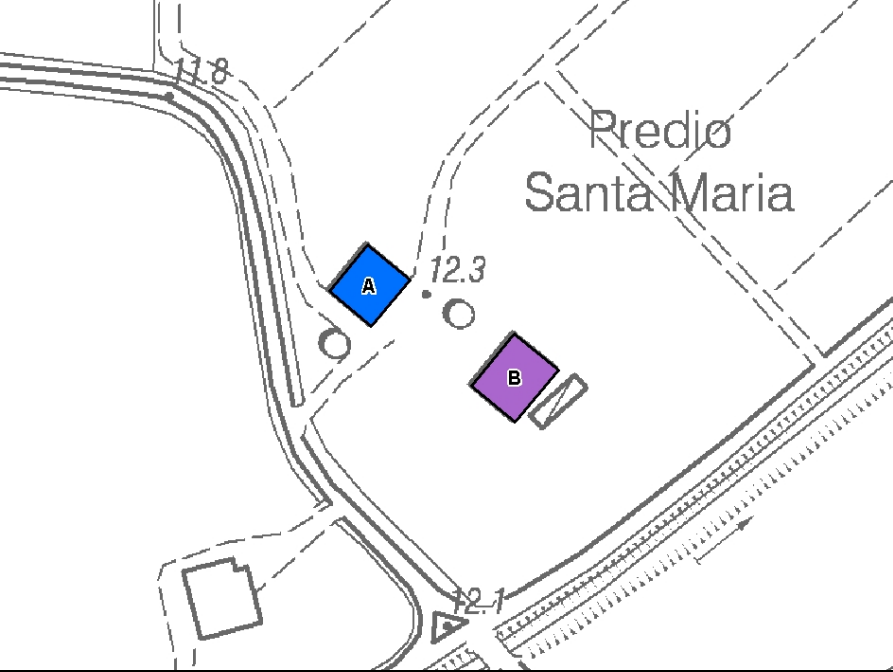
Edificio A

Foto 1



Edificio B

Foto 2

	<p>Toponimo: Predio Santa Maria</p>	<p>B-53</p>
<p>Ortofoto 2011 scala 1:5000</p>	<p><i>Indirizzo:</i> via Villani 1, Sant'Agostino</p> <p><i>Vincolo ministeriale D.lgs. 42/2004:</i> no</p> <p><i>Tipologia del complesso:</i> corte aperta con elementi separati</p> <p><i>Classificazione PSC adottato:</i> Immobili di interesse ambientale</p> <p><i>Presenza di edifici con schede Aedes E:</i> si</p> <p><i>Danno:</i> -</p>	<div data-bbox="1780 223 1982 438" data-label="Image">  </div> <p><i>Dati catastali:</i></p> <p>Foglio: 29 Particelle: 130</p>
	<p>Edificio A (abitazione): <i>Scheda Aedes E:</i> si <i>Categoria di intervento del PRG:</i> A.3.1 <i>Categoria di tutela Pdric:</i> NESSUNA TUTELA <i>Note:</i> Edificio con delibera comunale di revisione di vincolo (protocollo e data perizia asseverata: n. 13052 del 25/09/14)</p> <p>Edificio B (fienile): <i>Scheda Aedes E:</i> no <i>Categoria di intervento del PRG:</i> A.3.1 <i>Categoria di tutela Pdric:</i> NESSUNA TUTELA <i>Note:</i> Edificio crollato a seguito del sisma. L'edificio a Luglio 2014 è in fase di ricostruzione.</p>	
<p>DBTR 2008 scala 1:2000</p>		





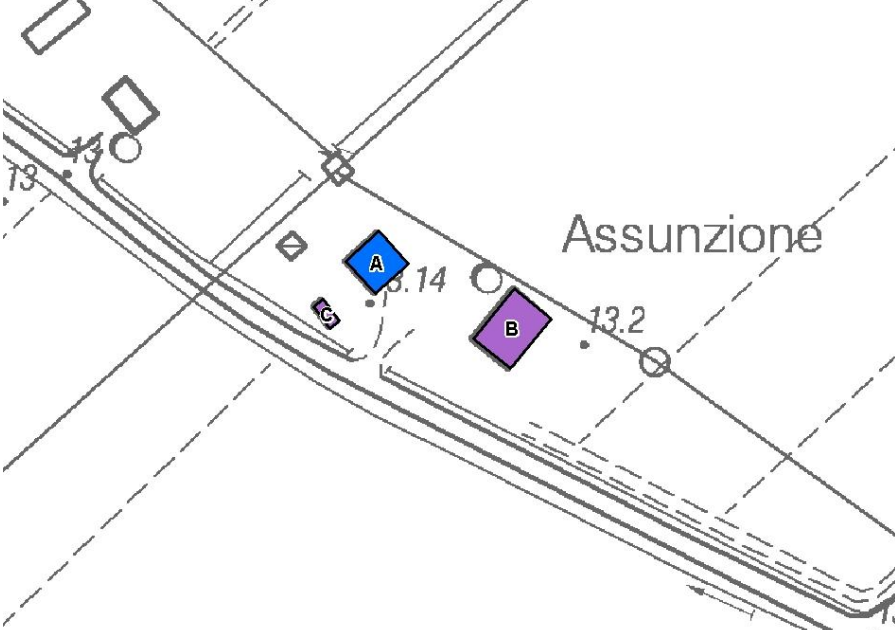
Edificio A

Foto 1



Edificio B

Foto 2

	<p><i>Toponimo:</i> Assunzione</p>		<p>B-54</p>
<p>Ortofoto 2011</p>	<p><i>Indirizzo:</i> via Quattro Torri 18, San Carlo</p> <p><i>Vincolo ministeriale D.lgs. 42/2004:</i> no</p> <p><i>Tipologia del complesso:</i> corte agricola con elementi separati</p> <p><i>Classificazione PSC adottato:</i> Immobili di interesse ambientale</p> <p><i>Presenza di edifici con schede Aedes E:</i> si</p> <p><i>Danno:</i> -</p>		 <p><i>Dati catastali:</i></p> <p>Foglio: 30 Particelle: 8, 9</p>
<p>scala 1:5000</p>			
	<p>Edificio A (abitazione): <i>Scheda Aedes E:</i> si <i>Categoria di intervento del PRG:</i> A.3.1 <i>Categoria di tutela Pdric:</i> NESSUNA TUTELA <i>Note:</i> Edificio con delibera comunale di revisione di vincolo (protocollo e data perizia asseverata: n. 9224 del 04/07/13)</p> <p>Edificio B (stalla-fienile): <i>Scheda Aedes E:</i> no <i>Categoria di intervento del PRG:</i> A.3.1 <i>Categoria di tutela Pdric:</i> NESSUNA TUTELA <i>Note:</i> Edificio crollato a seguito del sisma</p> <p>Edificio C (casella): <i>Scheda Aedes E:</i> no <i>Categoria di intervento del PRG:</i> - <i>Categoria di tutela Pdric:</i> NESSUNA TUTELA <i>Note:</i> Edificio crollato a seguito del sisma</p>		
<p>DBTR 2008</p>	<p>scala 1:2000</p>		



Edificio A

Foto 1




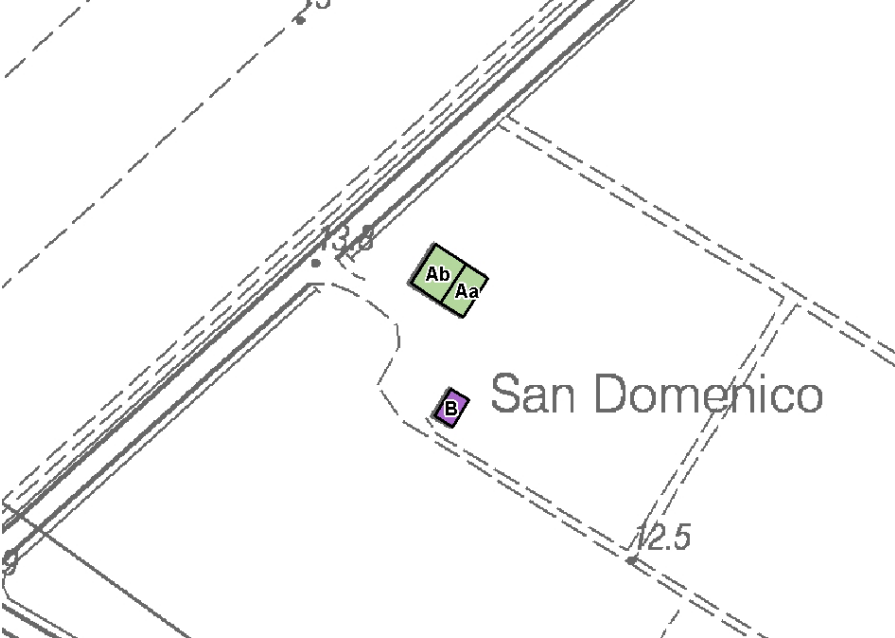
Edificio B

Foto 2



Edificio A/B

Foto 3

	<p><i>Toponimo:</i> San Domenico</p>		<p>B-55</p>
<p>Ortofoto 2011</p>	<p><i>Indirizzo:</i> via Frutteti 45, San Carlo</p> <p><i>Vincolo ministeriale D.lgs. 42/2004:</i> no</p> <p><i>Tipologia del complesso:</i> corte agricola con elementi congiunti</p> <p><i>Classificazione PSC adottato:</i> Immobili di interesse ambientale</p> <p><i>Presenza di edifici con schede Aedes E:</i> si</p> <p><i>Danno:</i> -</p>		 <p><i>Dati catastali:</i></p> <p>Foglio: 31 Particelle: 379</p>
<p>scala 1:5000</p>			
	<p>Edificio Aa/Ab (abitazione e stalla-fienile): <i>Scheda Aedes E:</i> si <i>Categoria di intervento del PRG:</i> A.3.1 <i>Categoria di tutela Pdric:</i> categoria 2 – sottocategoria 2.4 <i>Note:</i> -</p> <p>Edificio B (casella): <i>Scheda Aedes E:</i> no <i>Categoria di intervento del PRG:</i> - <i>Categoria di tutela Pdric:</i> NESSUNA TUTELA <i>Note:</i> Edificio crollato a seguito del sisma</p>		
<p>DBTR 2008</p>	<p>scala 1:2000</p>		



Edificio Aa/Ab

Foto 1






Edificio Aa/Ab

Foto 2



Edificio B

Foto 2

	<p>Toponimo: Corte n°10</p> <p style="text-align: right;">B-56</p>	
<p>Ortofoto 2011</p> <p style="text-align: right;">scala 1:5000</p>	<p><i>Indirizzo:</i> via Chiesa 4-7 , San Carlo</p> <p><i>Vincolo ministeriale D.lgs. 42/2004:</i> no</p> <p><i>Tipologia del complesso:</i> edilizia in linea</p> <p><i>Classificazione PSC adottato:</i> Immobili di interesse ambientale</p> <p><i>Presenza di edifici con schede Aedes E:</i> si</p> <p><i>Danno:-</i></p> <div style="float: right; border: 1px solid black; padding: 5px; margin-top: 10px;">  </div> <p><i>Dati catastali:</i></p> <p>Foglio: 34 Particelle: 220, 221, 222, 223</p>	
	<p>Edificio A : <i>Scheda Aedes E:</i> si <i>Categoria di intervento del PRG:</i> A.2.1 <i>Categoria di tutela Pdric:</i> NESSUNA CATEGORIA <i>Note:</i> Edificio recente per il quale è eliminata la tutela</p> <p>Edificio B/C: <i>Scheda Aedes E:</i> no <i>Categoria di intervento del PRG:</i> A.2.2 <i>Categoria di tutela Pdric:</i> categoria 2 – sottocategoria 2.4 <i>Note:</i> -</p> <p>Edificio D (ex casella) : <i>Scheda Aedes E:</i> no <i>Categoria di intervento del PRG:</i> A.2.2 <i>Categoria di tutela Pdric:</i> NESSUNA CATEGORIA <i>Note:</i> Edificio recente da non tutelare</p>	
<p>DBTR 2008</p> <p style="text-align: right;">scala 1:2000</p>		



Edificio A

Foto 1



Edificio B

Foto 2





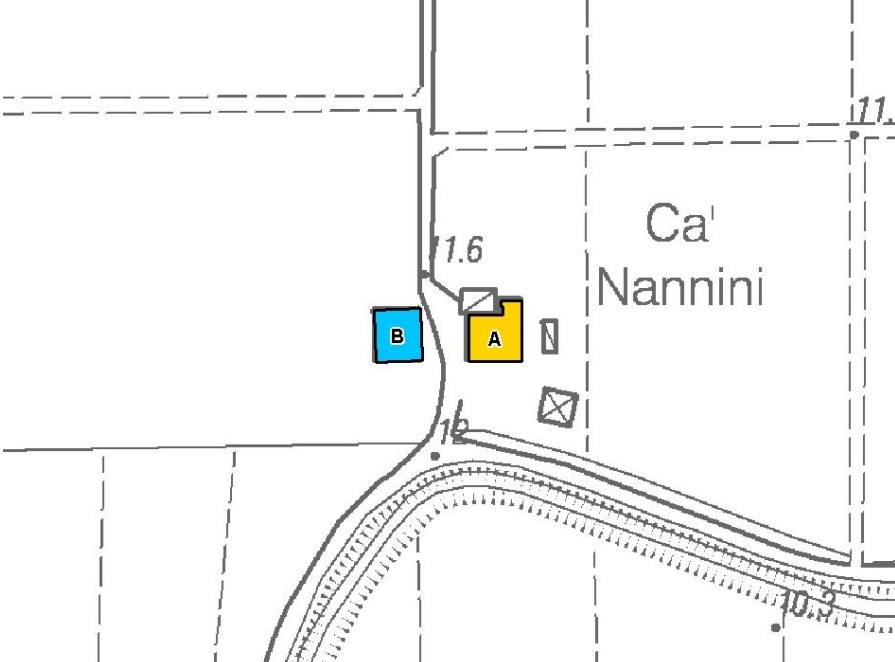
Edificio C

Foto3



Edificio D

Foto 4

	<p>Toponimo: Cà Nannini B-57</p>	
<p>Ortofoto 2011 scala 1:5000</p>	<p><i>Indirizzo:</i> via Villani 5 e 17, Sant'Agostino</p> <p><i>Vincolo ministeriale D.lgs. 42/2004:</i> no</p> <p><i>Tipologia del complesso:</i> corte aperta con elementi separati</p> <p><i>Classificazione PSC adottato:</i> Immobili di interesse ambientale</p> <p><i>Presenza di edifici con schede Aedes E:</i> no</p> <p><i>Danno:</i> -</p>	 <p><i>Dati catastali:</i></p> <p>Foglio: 28 Particelle: 100, 591, 592</p>
	<p>Edificio A (abitazione): <i>Scheda Aedes E:</i> no <i>Categoria di intervento del PRG:</i> A.3.1 <i>Categoria di tutela Pdric:</i> categoria 2 – sottocategoria 2.2 <i>Note:</i> -</p> <p>Edificio B: <i>Scheda Aedes E:</i> no <i>Categoria di intervento del PRG:</i> - <i>Categoria di tutela Pdric:</i> NESSUNA TUTELA <i>Note:</i> Edificio recente da non tutelare</p>	
<p>DBTR 2008 scala 1:2000</p>		



Edificio A

Foto 1



Edificio A

Foto 2



Edificio B

Foto 3

	<p>Toponimo: Edificio n°11</p>		<p>B-58</p>
<p>Ortofoto 2011</p>	<p>scala 1:5000</p>		
	<p>Edificio A : Scheda Aedes E: si Categoria di intervento del PRG: A.2.2 Categoria di tutela Pdric: categoria 2 – sottocategoria 2.1 Note: -</p>		<p><i>Dati catastali:</i></p> <p>Foglio: 34 Particelle: 31</p>
<p>DBTR 2008</p>	<p>scala 1:2000</p>		






Edificio A

Foto 1



Edificio A

Foto 2

	<p>Toponimo: Sterpata di Sotto</p>		<p>B-59</p>
<p>Ortofoto 2011</p>	<p><i>Indirizzo:</i> via Quattro Torri 19, Sant'Agostino</p> <p><i>Vincolo ministeriale D.lgs. 42/2004:</i> no</p> <p><i>Tipologia del complesso:</i> corte agricola con elementi congiunti</p> <p><i>Classificazione PSC adottato:</i> Immobili di interesse ambientale</p> <p><i>Presenza di edifici con schede Aedes E:</i> si</p> <p><i>Danno:</i> Lesione con distacco di spigolo sottotetto angolo sud-est, lesioni diagonali estese anche alle colonne del fienile</p>		
<p>scala 1:5000</p>	<p><i>Dati catastali:</i></p> <p>Foglio: 30 Particelle: 207</p>		
	<p>Edificio Aa/Ab (abitazione e stalla-fienile):</p> <p><i>Scheda Aedes E:</i> si</p> <p><i>Categoria di intervento del PRG:</i> A.3.1</p> <p><i>Categoria di tutela Pdric:</i> NESSUNA TUTELA</p> <p><i>Note:</i> Edificio non recuperabile per danni gravi</p>		
<p>DBTR 2008</p>	<p>scala 1:2000</p>		



Edificio Aa/Ab

Foto 1



Edificio Aa/Ab

Foto 2




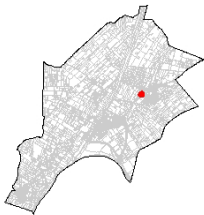
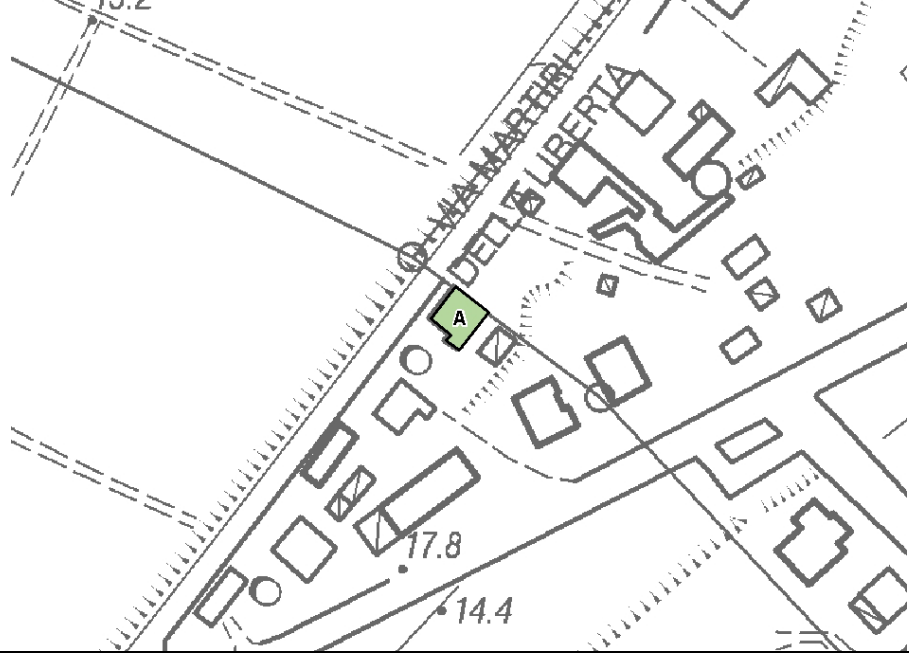
Edificio Aa/Ab

Foto 3



Edificio Aa/Ab

Foto 4

	<p>Toponimo: Edificio n°12</p>		<p>B-60</p>
<p>Ortofoto 2011</p>	<p><i>Indirizzo:</i> Martiri della Libertà, San Carlo</p> <p><i>Vincolo ministeriale D.lgs. 42/2004:</i> no</p> <p><i>Tipologia del complesso:</i> -</p> <p><i>Classificazione PSC adottato:</i> Ambiti urbani di valore storico, ville e corti coloniche di pregio ed edifici tutelati entro il territorio urbanizzato</p> <p><i>Presenza di edifici con schede Aedes E:</i> no</p> <p><i>Danno:</i>-</p>		
<p>scala 1:5000</p>	<p><i>Dati catastali:</i></p> <p>Foglio: 33 Particelle: 2</p>		
	<p>Edificio A :</p> <p><i>Scheda Aedes E:</i> no</p> <p><i>Categoria di intervento del PRG:</i> A.3.1</p> <p><i>Categoria di tutela Pdric:</i> categoria 2 – sottocategoria 2.4</p> <p><i>Note:</i> -</p>		
<p>DBTR 2008</p>	<p>scala 1:2000</p>		



Edificio A

Foto 1



Edificio A

Foto 2

	<p>Toponimo: San Zenone</p> <p style="text-align: right;">B-61</p>	
<p>Ortofoto 2011 scala 1:5000</p>	<p><i>Indirizzo:</i> via del Fantino 6, Sant'Agostino</p> <p><i>Vincolo ministeriale D.lgs. 42/2004:</i> no</p> <p><i>Tipologia del complesso:</i> corte agricola ad elementi congiunti</p> <p><i>Classificazione PSC adottato:</i> Immobili di interesse ambientale</p> <p><i>Presenza di edifici con schede Aedes E:</i> no</p> <p><i>Danno:</i> -</p>	 <p><i>Dati catastali:</i></p> <p>Foglio: 39 Particelle: 417</p>
 <p style="text-align: center;">San Zenone</p> <p>DBTR 2008 scala 1:2000</p>	<p>Edificio Aa (abitazione): <i>Scheda Aedes E:</i> no <i>Categoria di intervento del PRG:</i> A.3.1 <i>Categoria di tutela Pdric:</i> categoria 2 – sottocategoria 2.2 <i>Note:</i> -</p> <p>Edificio Ab (ex stalla-fienile): <i>Scheda Aedes E:</i> no <i>Categoria di intervento del PRG:</i> - <i>Categoria di tutela Pdric:</i> categoria 2 – sottocategoria 2.4 <i>Note:</i> -</p>	



Edificio Aa/Ab

Foto 1




Edificio Aa


Foto 2



Edificio Ab

Foto 3

	<p>Toponimo: Il Palazzaccio</p> <p style="text-align: right;">B-62</p>	
<p>Ortofoto 2011 scala 1:5000</p>	<p><i>Indirizzo:</i> Via Palazzo Davia, San Carlo</p> <p><i>Vincolo ministeriale D.lgs. 42/2004:</i> si</p> <p><i>Tipologia del complesso:</i> Villa Padronale</p> <p><i>Classificazione PSC adottato:</i> Ambiti urbani di valore storico, ville e corti coloniche di pregio ed edifici tutelati entro il territorio urbanizzato</p> <p><i>Presenza di edifici con schede Aedes E:</i> no</p> <p><i>Danno:</i>-</p>	 <p><i>Dati catastali:</i></p> <p>Foglio: 33 Particelle: 106, 107</p>
 <p>DBTR 2008 scala 1:2000</p>	<p>Edificio A :</p> <p><i>Scheda Aedes E:</i> no</p> <p><i>Categoria di intervento del PRG:</i> A.2.1</p> <p><i>Categoria di tutela Pdric:</i> categoria 2 – sottocategoria 2.3</p> <p><i>Note:</i> -</p>	






Edificio A

Foto 1



Edificio A

Foto 2

	<p><i>Toponimo:</i> Santa Beatrice B-63</p>	
<p>Ortofoto 2011 scala 1:5000</p>	<p><i>Indirizzo:</i> via Martiri della Libertà, 12-14-16, San Carlo</p> <p><i>Vincolo ministeriale D.lgs. 42/2004:</i> no</p> <p><i>Tipologia del complesso:</i> abitazione agricola</p> <p><i>Classificazione PSC adottato:</i> Immobili di interesse ambientale</p> <p><i>Presenza di edifici con schede Aedes E:</i> si</p> <p><i>Danno:</i> -</p>	 <p><i>Dati catastali:</i></p> <p>Foglio: 32 Particelle: 67</p>
	<p>Edificio A (abitazione) : <i>Scheda Aedes E:</i> no <i>Categoria di intervento del PRG:</i> A.3.1 <i>Categoria di tutela Pdric:</i> categoria 2 –sottocategoria 2.4 <i>Note:</i> -</p> <p>Edificio B (casella) : <i>Scheda Aedes E:</i> si <i>Categoria di intervento del PRG:</i> - <i>Categoria di tutela Pdric:</i> NESSUNA TUTELA <i>Note:</i> edificio crollato a seguito del sisma</p>	
<p>DBTR 2008 scala 1:2000</p>		






Edificio A

Foto 1



Edificio A

Foto 2

	<p><i>Toponimo:</i> Secerdoti B-64</p>	
<p>Ortofoto 2011 scala 1:5000</p>	<p><i>Indirizzo:</i> via Quattro Torri n.6 – 6/A - 8, Sant'Agostino</p> <p><i>Vincolo ministeriale D.lgs. 42/2004:</i> no</p> <p><i>Tipologia del complesso:</i> corte aperta con elementi separati</p> <p><i>Classificazione PSC adottato:</i> Immobili di interesse ambientale</p> <p><i>Presenza di edifici con schede Aedes E:</i> no</p> <p><i>Danno:</i> -</p>	 <p><i>Dati catastali:</i></p> <p>Foglio: 39 Particelle: 42, 60, 147, 148</p>
	<p>Edificio A (abitazione): <i>Scheda Aedes E:</i> no <i>Categoria di intervento del PRG:</i> A.3.1 <i>Categoria di tutela Pdric:</i> categoria 2 – sottocategoria 2.2 <i>Note:</i> -</p> <p>Edificio B (casella): <i>Scheda Aedes E:</i> no <i>Categoria di intervento del PRG:</i> - <i>Categoria di tutela Pdric:</i> categoria 2 – sottocategoria 2.4 <i>Note:</i> -</p> <p>Edificio C (proservizio): <i>Scheda Aedes E:</i> no <i>Categoria di intervento del PRG:</i> - <i>Categoria di tutela Pdric:</i> categoria 2 – sottocategoria 2.4 <i>Note:</i> -</p>	
<p>DBTR 2008 scala 1:2000</p>		



Edificio A

Foto 1




Edificio B

Foto 2



Edificio C

Foto 3

	<p><i>Toponimo:</i> Passioncella B-65</p>	
<p>Ortofoto 2011 scala 1:5000</p>	<p><i>Indirizzo:</i> via Martiri della Libertà 26, Sant'Agostino</p> <p><i>Vincolo ministeriale D.lgs. 42/2004:</i> no</p> <p><i>Tipologia del complesso:</i> corte aperta con elementi separati</p> <p><i>Classificazione PSC adottato:</i> Immobili di interesse ambientale</p> <p><i>Presenza di edifici con schede Aedes E:</i> si</p> <p><i>Danno:</i> -</p>	 <p><i>Dati catastali:</i></p> <p>Foglio: 31 Particelle: 384</p>
	<p>Edificio (abitazione e stalla - fienile): <i>Scheda Aedes E:</i> no <i>Categoria di intervento del PRG:</i> - <i>Categoria di tutela Pdric:</i> NESSUNA TUTELA <i>Note:</i> Edificio recente da non tutelare</p> <p>Edificio B: <i>Scheda Aedes E:</i> si <i>Categoria di intervento del PRG:</i> A.3.1 <i>Categoria di tutela Pdric:</i> NESSUNA TUTELA <i>Note:</i> Edificio crollato a seguito del sisma</p>	
<p>DBTR 2008 scala 1:2000</p>		





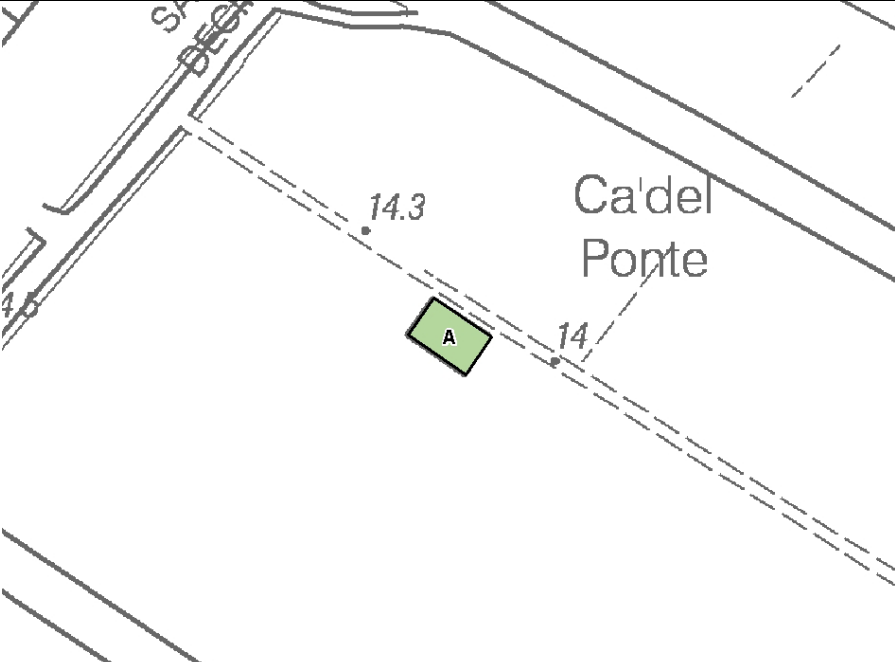
Edificio A

Foto 1



Edificio B



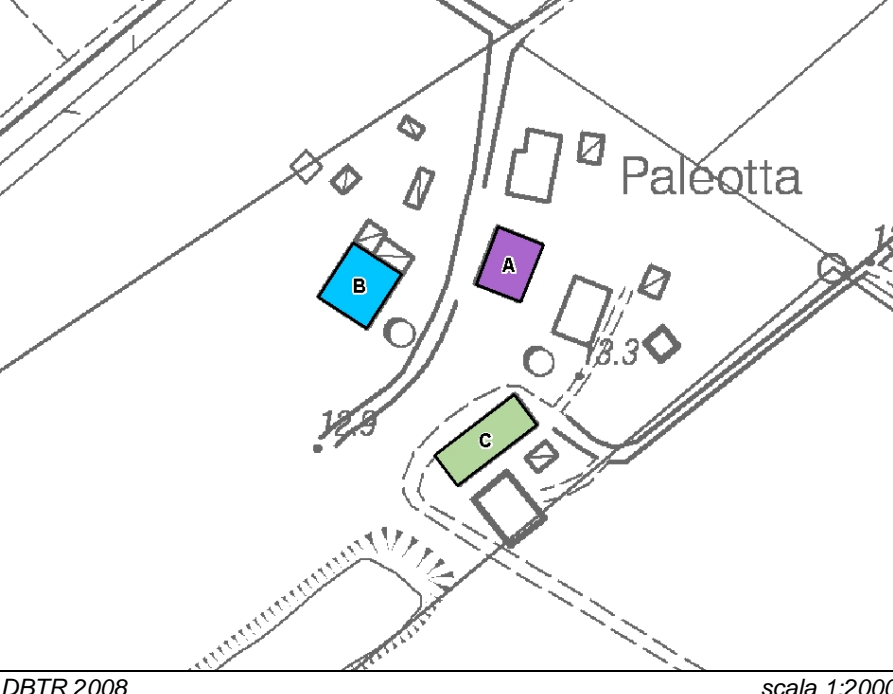
Foto 2

	<p>Toponimo: Cà del Ponte</p>		<p>B-66</p>
<p>Ortofoto 2011</p>	<p>scala 1:5000</p>		
	<p>Edificio A (stalla-fienile) : Scheda Aedes E: no Categoria di intervento del PRG: A.3.1 Categoria di tutela Pdric: categoria 2 –sottocategoria 2.4 Note: -</p>		<p><i>Dati catastali:</i> Foglio: 33 Particelle: 601</p>
<p>DBTR 2008</p>	<p>scala 1:2000</p>		



Edificio A

Foto 1

	<p>Toponimo: Paleotta</p> <p style="text-align: right;">B-67</p>	
<p>Ortofoto 2011</p> <p style="text-align: right;">scala 1:5000</p>	<p><i>Indirizzo:</i> via Statale 89, San Carlo</p> <p><i>Vincolo ministeriale D.lgs. 42/2004:</i> noi</p> <p><i>Tipologia del complesso:</i> corte colonica con elementi separati</p> <p><i>Classificazione PSC adottato:</i> Immobili di interesse ambientale</p> <p><i>Presenza di edifici con schede Aedes E:</i> no</p> <p><i>Danno:</i>-</p>	 <p><i>Dati catastali:</i></p> <p>Foglio: 46 Particelle: 324, 372, 378</p>
	<p>Edificio A (abitazione) : <i>Scheda Aedes E:</i> no <i>Categoria di intervento del PRG:</i> - <i>Categoria di tutela Pdric:</i> NESSUNA CATEGORIA <i>Note:</i> Edificio crollato a seguito del sisma</p> <p>Edificio B : <i>Scheda Aedes E:</i> no <i>Categoria di intervento del PRG:</i> A.3.1 <i>Categoria di tutela Pdric:</i> NESSUNA CATEGORIA <i>Note:</i> Edificio recente per il quale è eliminata la tutela</p> <p>Edificio C : <i>Scheda Aedes E:</i> no <i>Categoria di intervento del PRG:</i> - <i>Categoria di tutela Pdric:</i> categoria 2 – sottocategoria 2.4 <i>Note:</i> -</p>	
<p>DBTR 2008</p> <p style="text-align: right;">scala 1:2000</p>		




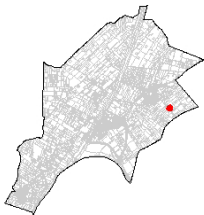

Edificio B

Foto 1



Edificio C

Foto 2

	<p>Toponimo: Cameriera Nuova B-68</p>	
<p>Ortofoto 2011 scala 1:5000</p>	<p><i>Indirizzo:</i> via delle Donne 12, San Carlo</p> <p><i>Vincolo ministeriale D.lgs. 42/2004:</i> no</p> <p><i>Tipologia del complesso:</i> corte agricola aperta con elementi congiunti</p> <p><i>Classificazione PSC adottato:</i> Immobili di interesse ambientale</p> <p><i>Presenza di edifici con schede Aedes E:</i> si</p> <p><i>Danno:</i> crollo della copertura e delle strutture portanti</p>	 <p><i>Dati catastali:</i></p> <p>Foglio: 46 Particelle: 330</p>
	<p>Edificio Aa/Ab (abitazione e stalla-fienile) :</p> <p><i>Scheda Aedes E:</i> si</p> <p><i>Categoria di intervento del PRG:</i> -</p> <p><i>Categoria di tutela Pdric:</i> NESSUNA TUTELA</p> <p><i>Note:</i> Edificio non recuperabile per danni gravi.</p>	
<p>DBTR 2008 scala 1:2000</p>		





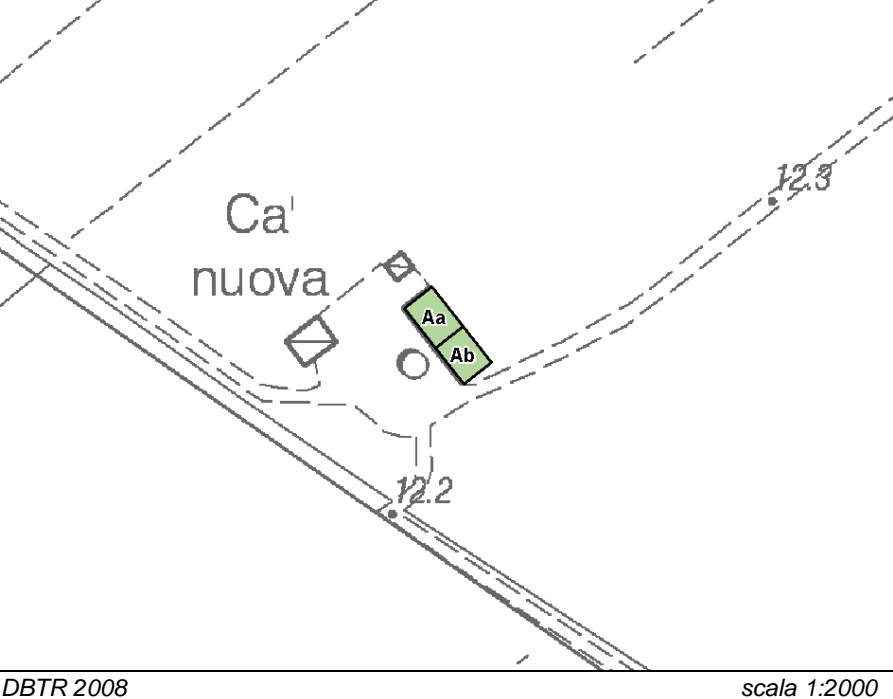
Edificio Aa/Ab

Foto 1



Edificio Aa/Ab

Foto 2

	<p>Toponimo: Cà Nuova</p> <p style="text-align: right;">B-69</p>	
<p>Ortofoto 2011</p> <p style="text-align: right;">scala 1:5000</p>	<p><i>Indirizzo:</i> via delle Donne 6, San Carlo</p> <p><i>Vincolo ministeriale D.lgs. 42/2004:</i> no</p> <p><i>Tipologia del complesso:</i> corte agricola aperta con elementi congiunti</p> <p><i>Classificazione PSC adottato:</i> Immobili di interesse ambientale</p> <p><i>Presenza di edifici con schede Aedes E:</i> si</p> <p><i>Danno:</i> crollo della copertura e dell'apparato murario lato sud-est del fienile</p>	 <p><i>Dati catastali:</i></p> <p>Foglio: 46 Particelle: 18</p>
 <p style="text-align: center;">Ca' nuova</p> <p style="text-align: center;">Aa Ab</p> <p style="text-align: center;">12.2 12.3</p> <p>DBTR 2008</p> <p style="text-align: right;">scala 1:2000</p>	<p>Edificio Aa (abitazione) : <i>Scheda Aedes E:</i> si <i>Categoria di intervento del PRG:</i> A.3.1 <i>Categoria di tutela Pdric:</i> categoria 2 –sottocategoria 2.4 <i>Note:</i> -</p> <p>Edificio Aa (stalla-fienile) : <i>Scheda Aedes E:</i> si <i>Categoria di intervento del PRG:</i> A.3.1 <i>Categoria di tutela Pdric:</i> categoria 2 –sottocategoria 2.4 <i>Note:</i> -</p>	



Edificio A

Foto 1

	<p>Toponimo: Corte n°13</p>		<p>B-70</p>
	<p><i>Indirizzo:</i> via delle Donne, San Carlo</p> <p><i>Vincolo ministeriale D.lgs. 42/2004:</i> no</p> <p><i>Tipologia del complesso:</i> corte agricola aperta</p> <p><i>Classificazione PSC adottato:</i> Immobili di interesse ambientale</p> <p><i>Presenza di edifici con schede Aedes E:</i> no</p> <p><i>Danno:</i> -</p>		
			<p><i>Dati catastali:</i></p> <p>Foglio: 35 Particelle:77</p>
<p>Ortofoto 2011</p>	<p>scala 1:5000</p>		
	<p>Edificio A:</p> <p><i>Scheda Aedes E:</i> no</p> <p><i>Categoria di intervento del PRG:</i> A.3.1</p> <p><i>Categoria di tutela Pdric:</i> categoria 2- sottocategoria 2.4</p> <p><i>Note:</i> -</p>		
<p>DBTR 2008</p>	<p>scala 1:2000</p>		



Edificio A

Foto 1



Edificio A

Foto 2

	<p>Toponimo: Cà Riolo</p>		<p>B-71</p>
<p>Ortofoto 2011</p>	<p><i>Indirizzo:</i> via delle Donne 12, San Carlo</p> <p><i>Vincolo ministeriale D.lgs. 42/2004:</i> no</p> <p><i>Tipologia del complesso:</i> edificio agricolo</p> <p><i>Classificazione PSC adottato:</i> <i>Presenza di edifici con schede Aedes E:</i> si</p> <p><i>Danno:</i> -</p>		
<p>scala 1:5000</p>	<p><i>Dati catastali:</i></p> <p>Foglio: 46 Particelle: 376</p>		
	<p>Edificio A: <i>Scheda Aedes E:</i> si <i>Categoria di intervento del PRG:</i> A.3.1 <i>Categoria di tutela Pdric:</i> categoria 2- sottocategoria 2.4 <i>Note:</i> -</p> <p>Edificio B: <i>Scheda Aedes E:</i> no <i>Categoria di intervento del PRG:</i> - <i>Categoria di tutela Pdric:</i> NESSUNA TUTELA <i>Note:</i> Edificio crollato a seguito del sisma</p> <p>Edificio C: <i>Scheda Aedes E:</i> no <i>Categoria di intervento del PRG:</i> - <i>Categoria di tutela Pdric:</i> NESSUNA TUTELA <i>Note:</i> Edificio crollato a seguito del sisma</p>		
<p>DBTR 2008</p>	<p>scala 1:2000</p>		





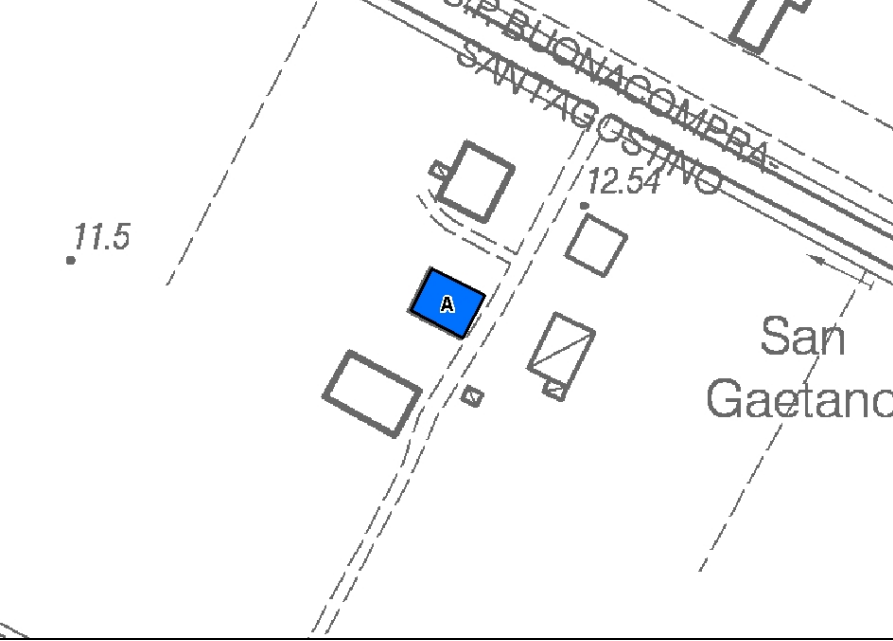
Edificio A

Foto 1



Edificio A

Foto 2

	<p>Toponimo: San Gaetano</p>		<p>B-72</p>
<p>Ortofoto 2011</p>	<p><i>Indirizzo:</i> via del Fantino 5, Sant'Agostino</p> <p><i>Vincolo ministeriale D.lgs. 42/2004:</i> no</p> <p><i>Tipologia del complesso:</i> corte agricola ad elementi separati</p> <p><i>Classificazione PSC adottato:</i> Immobili di interesse ambientale</p> <p><i>Presenza di edifici con schede Aedes E:</i> si</p> <p><i>Danno:</i> lesioni diagonali sulle pareti perimetrali e fuori piombo della parete nord-est</p>		 <p><i>Dati catastali:</i></p> <p>Foglio: 39 Particelle: 415</p>
<p>scala 1:5000</p>			
	<p>Edificio A (abitazione):</p> <p><i>Scheda Aedes E:</i> si</p> <p><i>Categoria di intervento del PRG:</i> A.3.1</p> <p><i>Categoria di tutela Pdric:</i> NESSUNA TUTELA</p> <p><i>Note:</i> Edificio con delibera comunale di revisione di vincolo (protocollo e data perizia asseverata: n. 7141 del 05/05/14)</p>		
<p>DBTR 2008</p>	<p>scala 1:2000</p>		



Edificio A

Foto 1



Edificio A

Foto 2



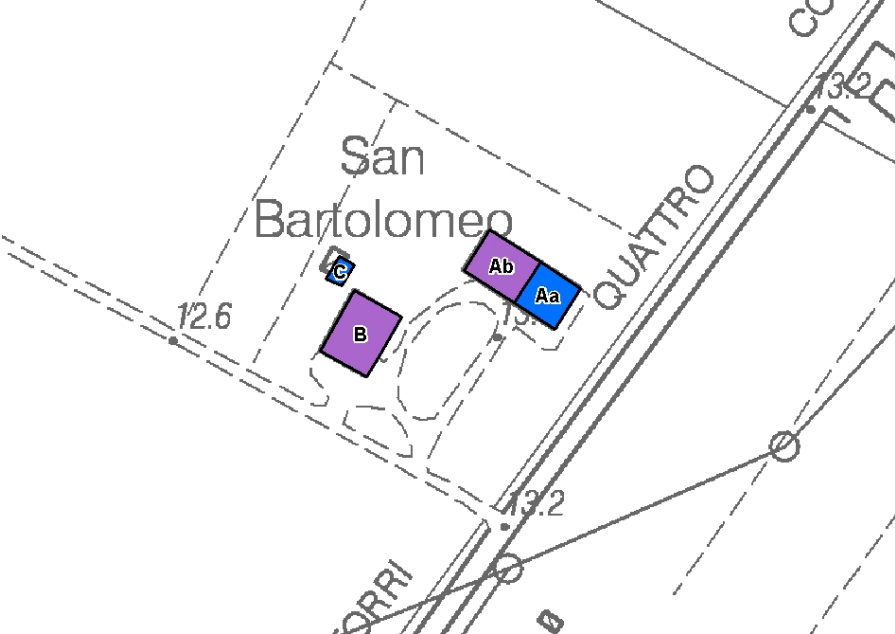
Edificio A

Foto 3



Edificio A

Foto 4

	<p>Toponimo: S. Bartolomeo</p> <p style="text-align: right;">B-73</p>	
<p>Ortofoto 2011</p>	<p><i>Indirizzo:</i> via Quattro Torri 1, Sant'Agostino</p> <p><i>Vincolo ministeriale D.lgs. 42/2004:</i> no</p> <p><i>Tipologia del complesso:</i> corte agricola aperta</p> <p><i>Classificazione PSC adottato:</i> Ambiti urbani di valore storico, ville e corti coloniche di pregio ed edifici tutelati entro il territorio</p> <p><i>Presenza di edifici con schede Aedes E:</i> si</p> <p><i>Danno:</i> -</p> <div style="float: right; border: 1px solid black; padding: 5px; width: 150px;"> <p><i>Dati catastali:</i></p> <p>Foglio: 39 Particelle: 386, 419</p> </div>	
<p>scala 1:5000</p>		
	<p>Edificio Aa (abitazione): <i>Scheda Aedes E:</i> no <i>Categoria di intervento del PRG:</i> A.3.1 <i>Categoria di tutela Pdric:</i> NESSUNA TUTELA <i>Note:</i> Edificio con delibera comunale di revisione di vincolo (protocollo e data perizia asseverata: n. 3710 del 03/03/14)</p> <p>Edificio Ab (stalla-fienile): <i>Scheda Aedes E:</i> no <i>Categoria di intervento del PRG:</i> A.3.1 <i>Categoria di tutela Pdric:</i> NESSUNA TUTELA <i>Note:</i> Edificio crollato in seguito al sisma. L'edificio risulta in fase di ricostruzione.</p> <p>Edificio B: <i>Scheda Aedes E:</i> no <i>Categoria di intervento del PRG:</i> - <i>Categoria di tutela Pdric:</i> NESSUNA TUTELA <i>Note:</i> Edificio crollato in seguito al sisma. L'edificio risulta in fase di ricostruzione.</p>	
<p>DBTR 2008</p>	<p>scala 1:2000</p>	

Edificio C (proservizio):

Scheda Aedes E: si

Categoria di intervento del PRG: -

Categoria di tutela Pdric: **NESSUNA TUTELA**

Note: Edificio con delibera comunale di revisione di vincolo (protocollo e data perizia asseverata: n. 3711 del 03/03/14)



Edificio Aa

Foto 1





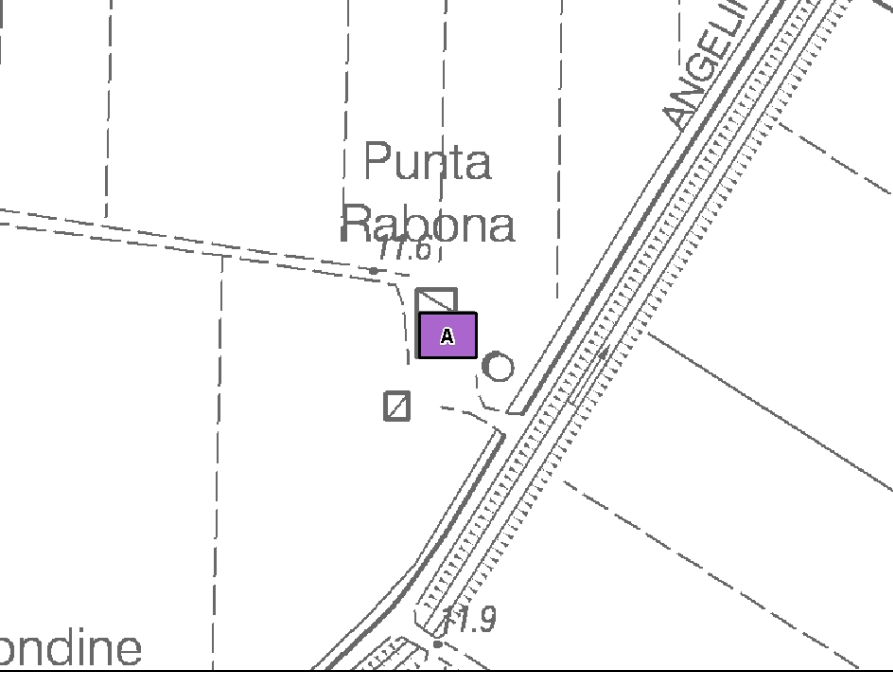
Edificio Ab

Foto 2



Edificio B/C

Foto 3

	<p>Toponimo: Punta Rabona</p> <p style="text-align: right;">B-74</p>	
<p>Ortofoto 2011 scala 1:5000</p>	<p><i>Indirizzo:</i> via Canale Angelino 7, Sant'Agostino</p> <p><i>Vincolo ministeriale D.lgs. 42/2004:</i> no</p> <p><i>Tipologia del complesso:</i> Edificio agricolo</p> <p><i>Classificazione PSC adottato:</i> Immobili di interesse ambientale</p> <p><i>Presenza di edifici con schede Aedes E:</i> si</p> <p><i>Danno:</i> gravissime lesioni diagonali ed angolari su tutte le facciate. Crollo della copertura e della facciata lato nord</p>	 <p><i>Dati catastali:</i></p> <p>Foglio: 38 Particelle: 227</p>
 <p style="font-size: small;">ondine DBTR 2008 scala 1:2000</p>	<p>Edificio A (ex abitazione):</p> <p><i>Scheda Aedes E:</i> no</p> <p><i>Categoria di intervento del PRG:</i> A.3.1</p> <p><i>Categoria di tutela Pdric:</i> NESSUNA CATEGORIA</p> <p><i>Note:</i> Edificio non recuperabile per danni gravi</p>	



Edificio A

Foto 1




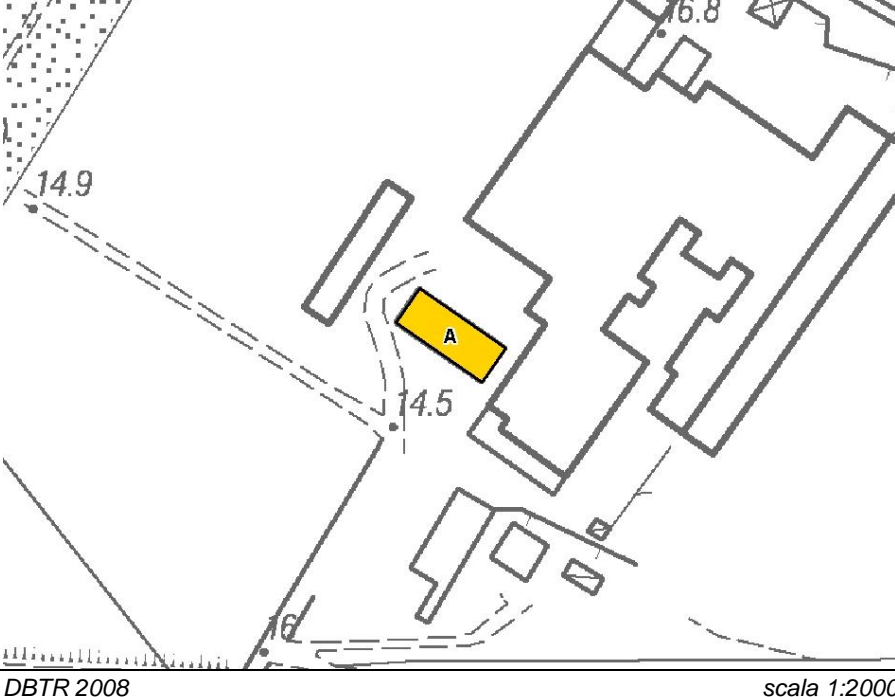
Edificio A

Foto 2



Edificio A

Foto 3

	<p>Toponimo: Corte n°14</p> <p style="text-align: right;">B-75</p>	
<p>Ortofoto 2011</p>	<p>scala 1:5000</p>	
	<p>Edificio A : Scheda Aedes E: si Categoria di intervento del PRG: A.2.2 Categoria di tutela Pdric: categoria 2 – sottocategoria 2.2 Note: Edificio non raggiungibile per presenza di amianto nell'area.</p>	
<p>DBTR 2008</p>	<p>scala 1:2000</p>	

Indirizzo: via Giuseppe Mazzini, Sant'Agostino

Vincolo ministeriale D.lgs. 42/2004: no

Tipologia del complesso: -

Classificazione PSC adottato: Aree urbanizzate: residenza e principali attrezzature territoriali



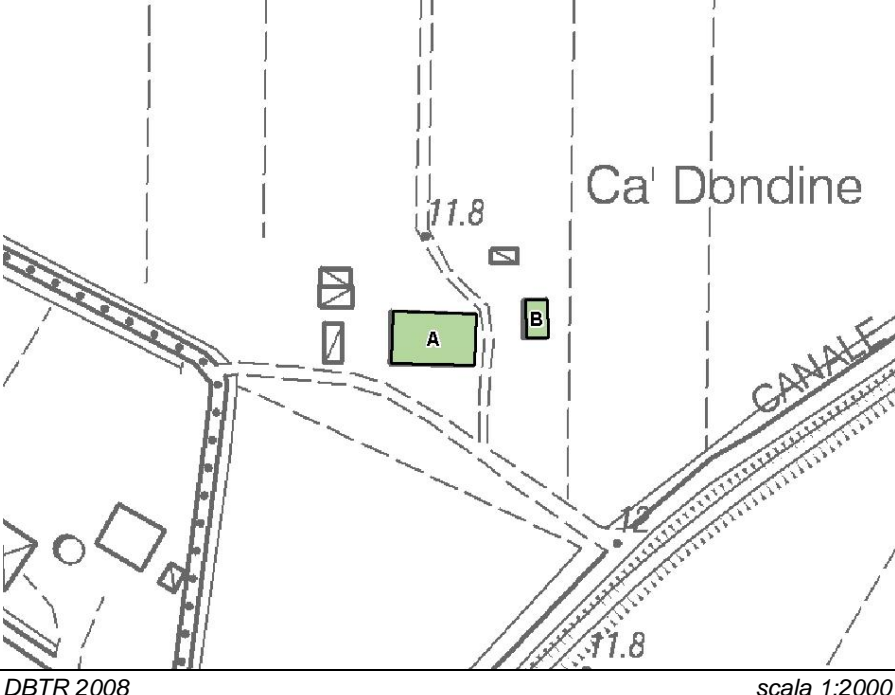
Presenza di edifici con schede Aedes E: si

Danno: crollo di porzione della copertura angolo nord-est del fabbricato



Dati catastali:

Foglio: 31
 Particelle: 108

	<p>Toponimo: Cà Dondine</p> <p style="text-align: right;">B-76</p>	
<p>Ortofoto 2011 scala 1:5000</p>	<p><i>Indirizzo:</i> via Canale Angelino, 3-3/A-5</p> <p><i>Vincolo ministeriale D.lgs. 42/2004:</i> no</p> <p><i>Tipologia del complesso:</i> corte agricola aperta ad elementi separati</p> <p><i>Classificazione PSC adottato:</i> Ambiti urbani di valore storico, ville e corti coloniche di pregio ed edifici tutelati entro il territorio</p> <p><i>Presenza di edifici con schede Aedes E:</i> no</p> <p>Danno: -</p>	 <p><i>Dati catastali:</i></p> <p>Foglio: 38 Particelle: 31, 234, 235</p>
 <p style="text-align: center;">Ca' Dondine</p> <p style="text-align: right;">CANALE</p>	<p>Edificio A (abitazione): <i>Scheda Aedes E:</i> no <i>Categoria di intervento del PRG:</i> A.3.1 <i>Categoria di tutela Pdric:</i> categoria 2 – sottocategoria 2.4 <i>Note:</i> Non fotografabile</p> <p>Edificio B (casella): <i>Scheda Aedes E:</i> no <i>Categoria di intervento del PRG:</i> - <i>Categoria di tutela Pdric:</i> categoria 2 – sottocategoria 2.4 <i>Note:</i> -</p>	
<p>DBTR 2008 scala 1:2000</p>		



Edificio B

Foto 1

	<p><i>Toponimo:</i> Edificio n°15 B-77</p>	
<p>Ortofoto 2011 scala 1:5000</p>	<p><i>Indirizzo:</i> via Giuseppe Mazzini 103-105, Sant'Agostino</p> <p><i>Vincolo ministeriale D.lgs. 42/2004:</i> no</p> <p><i>Tipologia del complesso:</i> -</p> <p><i>Classificazione PSC adottato:</i> Aree urbanizzate: residenza e principali attrezzature territoriali</p> <p><i>Presenza di edifici con schede Aedes E:</i> no</p> <p><i>Danno:</i>-</p>	 <p><i>Dati catastali:</i></p> <p>Foglio: 31 Particelle: 49</p>
	<p>Edificio A :</p> <p><i>Scheda Aedes E:</i> no</p> <p><i>Categoria di intervento del PRG:</i> A.3.1</p> <p><i>Categoria di tutela Pdric:</i> categoria 2 – sottocategoria 2.4</p> <p><i>Note:</i> Ex mulino</p>	
<p>DBTR 2008 scala 1:2000</p>		



Edificio A

Foto 1

	<p>Toponimo: Lanzona</p>		<p>B-78</p>
<p>Ortofoto 2011</p>	<p><i>Indirizzo:</i> via delle Donne 12, San Carlo</p> <p><i>Vincolo ministeriale D.lgs. 42/2004:</i> no</p> <p><i>Tipologia del complesso:</i> corte agricola aperta con elementi congiunti</p> <p><i>Classificazione PSC adottato:</i> Immobili di interesse ambientale</p> <p><i>Presenza di edifici con schede Aedes E:</i> si</p> <p><i>Danno:</i> crollo della copertura e delle strutture portanti</p>		 <p><i>Dati catastali:</i></p> <p>Foglio: 46 Particelle: 362</p>
<p>scala 1:5000</p>			
	<p>Edificio Aa/Ab (abitazione e stalla-fienile) : <i>Scheda Aedes E:</i> si <i>Categoria di intervento del PRG:</i> A.3.1 <i>Categoria di tutela Pdric:</i> NESSUNA TUTELA <i>Note:</i> Edificio crollato a seguito del sisma.</p> <p>Edificio B (casella) : <i>Scheda Aedes E:</i> si <i>Categoria di intervento del PRG:</i> A.3.1 <i>Categoria di tutela Pdric:</i> NESSUNA TUTELA <i>Note:</i> Edificio crollato a seguito del sisma.</p> <p>Edificio C (proservizio) : <i>Scheda Aedes E:</i> si <i>Categoria di intervento del PRG:</i> A.3.1 <i>Categoria di tutela Pdric:</i> NESSUNA TUTELA <i>Note:</i> Edificio crollato a seguito del sisma.</p>		
<p>DBTR 2008</p>	<p>scala 1:2000</p>		






Edificio A

Foto 1



Edificio A / B



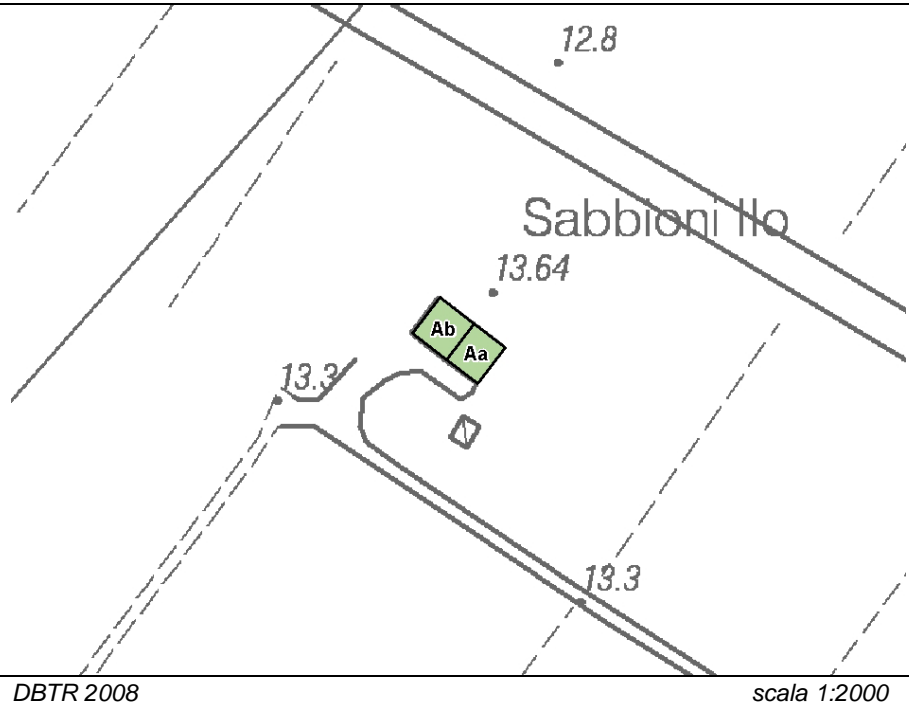
Foto 2

	<p>Toponimo: Villa Ludergnani</p>		<p>B-79</p>
<p>Ortofoto 2011</p>	<p><i>Indirizzo:</i> via Statale 229-231, Sant'Agostino</p> <p><i>Vincolo ministeriale D.lgs. 42/2004:</i> no</p> <p><i>Tipologia del complesso:</i> Villa padronale</p> <p><i>Classificazione PSC adottato:</i> Ambiti urbani di valore storico, ville e corti coloniche di pregio ed edifici tutelati entro il territorio</p> <p><i>Presenza di edifici con schede Aedes E:</i> no</p> <p><i>Danno:</i> -</p>		
<p>scala 1:5000</p>	<p><i>Dati catastali:</i></p> <p>Foglio: 40 Particelle: 69, 70, 71, 175, 177</p>		
	<p>Edificio A (abitazione): <i>Scheda Aedes E:</i> no <i>Categoria di intervento del PRG:</i> A.2.1 <i>Categoria di tutela Pdric:</i> categoria 2 – sottocategoria 2.1 <i>Note:</i> -</p> <p>Edificio B: <i>Scheda Aedes E:</i> no <i>Categoria di intervento del PRG:</i> A.2.1 <i>Categoria di tutela Pdric:</i> categoria 2 – sottocategoria 2.1 <i>Note:</i> Non fotografabile</p>		
<p>DBTR 2008</p>	<p>scala 1:2000</p>		



Edificio A

Foto 1

	<p><i>Toponimo:</i> Sabbioni II</p>		<p>B-80</p>
<p>Ortofoto 2011</p>	<p>scala 1:5000</p>		
	<p>Edificio Aa (abitazione) : <i>Scheda Aedes E:</i> no <i>Categoria di intervento del PRG:</i> A.3.1 <i>Categoria di tutela Pdric:</i> categoria 2 –sottocategoria 2.4 <i>Note:</i> -</p> <p>Edificio Ab (stalla-fienile) : <i>Scheda Aedes E:</i> no <i>Categoria di intervento del PRG:</i> A.3.1 <i>Categoria di tutela Pdric:</i> categoria 2 –sottocategoria 2.4 <i>Note:</i> -</p>		<p><i>Dati catastali:</i></p> <p>Foglio: 45 Particelle: 153</p>
<p>DBTR 2008</p>	<p>scala 1:2000</p>		




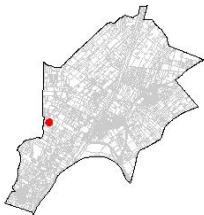
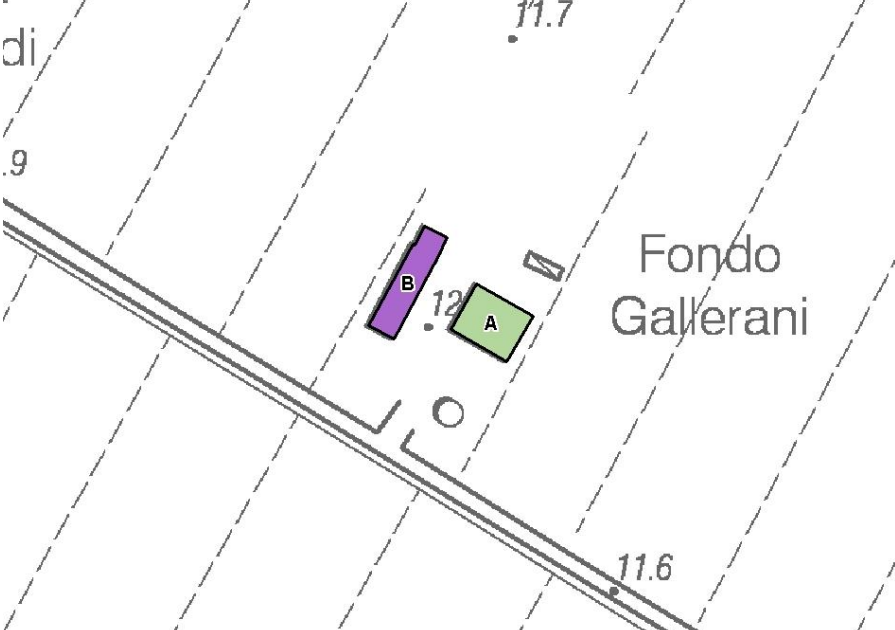
Edificio A

Foto 1



Edificio A

Foto 2

	<p><i>Toponimo:</i> Fondo Gallerani</p>		<p>B-81</p>
<p>Ortofoto 2011</p>	<p><i>Indirizzo:</i> via Statale 238-238/A, Sant'Agostino</p> <p><i>Vincolo ministeriale D.lgs. 42/2004:</i> no</p> <p><i>Tipologia del complesso:</i> corte agricola aperta ad elementi separati</p> <p><i>Classificazione PSC adottato:</i> Immobili di interesse ambientale</p> <p><i>Presenza di edifici con schede Aedes E:</i> si</p> <p><i>Danno:</i> -</p>		 <p><i>Dati catastali:</i></p> <p>Foglio: 38 Particelle: 216, 217, 218</p>
<p>scala 1:5000</p>			
	<p>Edificio A (abitazione): <i>Scheda Aedes E:</i> no <i>Categoria di intervento del PRG:</i> A.3.1 <i>Categoria di tutela Pdric:</i> categoria 2 – sottocategoria 2.4 <i>Note:</i> Edificio non fotografabile</p> <p>Edificio B (stalla-fienile): <i>Scheda Aedes E:</i> si <i>Categoria di intervento del PRG:</i> - <i>Categoria di tutela Pdric:</i> NESSUNA TUTELA <i>Note:</i> Edificio crollato in seguito al sisma</p>		
<p>DBTR 2008</p>	<p>scala 1:2000</p>		

	<p><i>Toponimo:</i> Edificio n°16 B-82</p>	
<p>Ortofoto 2011 scala 1:5000</p>	<p><i>Indirizzo:</i> via dei Ciliegi 116/F, Sant'Agostino</p> <p><i>Vincolo ministeriale D.lgs. 42/2004:</i> no</p> <p><i>Tipologia del complesso:</i> -</p> <p><i>Classificazione PSC adottato:</i> Ambiti urbani di valore storico, ville e corti coloniche di pregio ed edifici tutelati entro il territorio urbanizzato</p> <p><i>Presenza di edifici con schede Aedes E:</i> no</p> <p><i>Danno:</i>-</p>	 <p><i>Dati catastali:</i></p> <p>Foglio: 31 Particelle: 92</p>
 <p>DBTR 2008 scala 1:2000</p>	<p>Edificio A :</p> <p><i>Scheda Aedes E:</i> no</p> <p><i>Categoria di intervento del PRG:</i> A.3.1</p> <p><i>Categoria di tutela Pdric:</i> categoria 2 – sottocategoria 2.4</p> <p><i>Note:</i> -</p>	





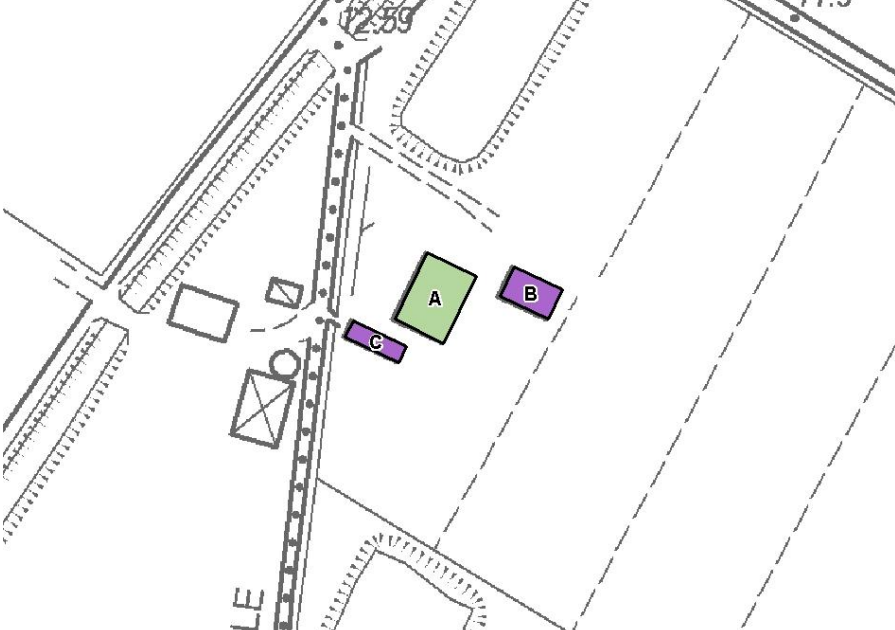
Edificio A

Foto 1



Edificio A

Foto 2

	<p>Toponimo: Punta Guaraldi</p>	<p>B-83</p>
<p>Ortofoto 2011</p>	<p><i>Indirizzo:</i> via Pioppeti 2, Sant'Agostino</p> <p><i>Vincolo ministeriale D.lgs. 42/2004:</i> no</p> <p><i>Tipologia del complesso:</i> corte agricola aperta ad elementi sparsi</p> <p><i>Classificazione PSC adottato:</i> Ambiti urbani di valore storico, ville e corti coloniche di pregio ed edifici tutelati entro il territorio</p> <p><i>Presenza di edifici con schede Aedes E:</i> si</p> <p><i>Danno:</i> lesioni alle murature perimetrali</p> <p><i>Dati catastali:</i></p> <p>Foglio: 38 Particelle: 226</p> 	
<p>scala 1:5000</p>		
	<p>Edificio A (abitazione): <i>Scheda Aedes E:</i> si <i>Categoria di intervento del PRG:</i> A.3.1 <i>Categoria di tutela Pdric:</i> categoria 2 – sottocategoria 2.4 <i>Note:</i> -</p> <p>Edificio B (casella): <i>Scheda Aedes E:</i> si <i>Categoria di intervento del PRG:</i> - <i>Categoria di tutela Pdric:</i> NESSUNA TUTELA <i>Note:</i> Edificio crollato a seguito del sisma.</p> <p>Edificio C (proservizio): <i>Scheda Aedes E:</i> si <i>Categoria di intervento del PRG:</i> - <i>Categoria di tutela Pdric:</i> NESSUNA TUTELA <i>Note:</i> Edificio non recuperabile per danni gravi a seguito del sisma.</p>	
<p>DBTR 2008</p>	<p>scala 1:2000</p>	



Edificio A

Foto 1



Edificio A

Foto 2



Edificio B

Foto 3



Edificio C



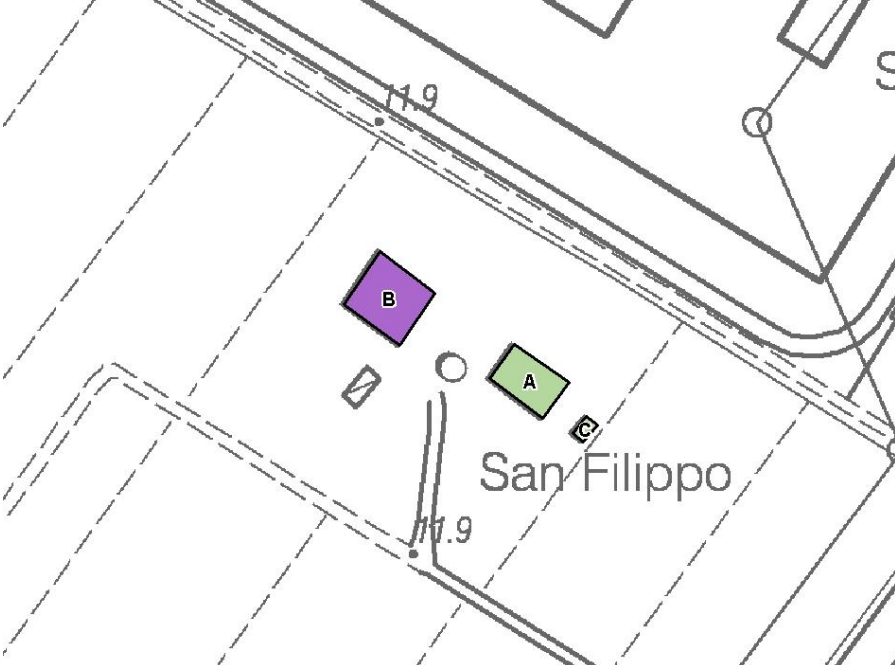
Foto 4

	<p><i>Toponimo:</i> Edificio n°17</p>		<p>B-84</p>
	<p><i>Indirizzo:</i> via Facchini 22-24, Sant'Agostino</p> <p><i>Vincolo ministeriale D.lgs. 42/2004:</i> no</p> <p><i>Tipologia del complesso:</i> -</p> <p><i>Classificazione PSC adottato:</i> Aree urbanizzate: residenza e principali attrezzature territoriali</p> <p><i>Presenza di edifici con schede Aedes E:</i> no</p> <p><i>Danno:</i>-</p>		<p><i>Dati catastali:</i></p> <p>Foglio:41 Particelle: 218</p>
<p>Ortofoto 2011</p>	<p>scala 1:5000</p>		
	<p>Edificio A :</p> <p><i>Scheda Aedes E:</i> no</p> <p><i>Categoria di intervento del PRG:</i> A.2.2</p> <p><i>Categoria di tutela Pdric:</i> categoria 2 – sottocategoria 2.2</p> <p><i>Note:</i> -</p>		
<p>DBTR 2008</p>	<p>scala 1:2000</p>		



Edificio A

Foto 1

	<p><i>Toponimo:</i> San Filippo B-85</p>	
<p>Ortofoto 2011 scala 1:5000</p>	<p><i>Indirizzo:</i> via Statale 222, Sant'Agostino</p> <p><i>Vincolo ministeriale D.lgs. 42/2004:</i> no</p> <p><i>Tipologia del complesso:</i> corte agricola aperta ad elementi separati, con i due edifici allineati sull'asse mediano</p> <p><i>Classificazione PSC adottato:</i> Immobili di interesse ambientale</p> <p><i>Presenza di edifici con schede Aedes E:</i> si</p> <p><i>Danno:</i> -</p>	 <p><i>Dati catastali:</i></p> <p>Foglio: 40 Particelle: 209</p>
 <p>DBTR 2008 scala 1:2000</p>	<p>Edificio A (abitazione): <i>Scheda Aedes E:</i> si <i>Categoria di intervento del PRG:</i> A.3.1 <i>Categoria di tutela Pdric:</i> categoria 2 – sottocategoria 2.4 <i>Note:</i> -</p> <p>Edificio B (stalla-fienile): <i>Scheda Aedes E:</i> si <i>Categoria di intervento del PRG:</i> A.3.1 <i>Categoria di tutela Pdric:</i> NESSUNA TUTELA <i>Note:</i> Edificio crollato in seguito al sisma</p> <p>Edificio C (proservizio): <i>Scheda Aedes E:</i> no <i>Categoria di intervento del PRG:</i> - <i>Categoria di tutela Pdric:</i> categoria 2 – sottocategoria 2.4 <i>Note:</i> -</p>	



Edificio A

Foto 1



Edificio B

Foto 2



Edificio C

Foto 3

	<p>Toponimo: Cà Lodi</p> <p style="text-align: right;">B-86</p>	
<p>Ortofoto 2011 scala 1:5000</p>	<p><i>Indirizzo:</i> via Statale 236, Sant'Agostino</p> <p><i>Vincolo ministeriale D.lgs. 42/2004:</i> no</p> <p><i>Tipologia del complesso:</i> corte agricola ad elementi sparsi</p> <p><i>Classificazione PSC adottato:</i> Ambiti urbani di valore storico, ville e corti coloniche di pregio ed edifici tutelati entro il territorio</p> <p><i>Presenza di edifici con schede Aedes E:</i> si</p> <p><i>Danno:</i> crollo di parte delle coperture e delle murature perimetrali nell'angolo posto a sud-ovest nell'edificio principale.</p>	 <p><i>Dati catastali:</i></p> <p>Foglio: 38 Particelle: 48, 96,</p>
	<p>Edificio A (abitazione): <i>Scheda Aedes E:</i> si <i>Categoria di intervento del PRG:</i> A.2.2 <i>Categoria di tutela Pdric:</i> NESSUNA TUTELA <i>Note:</i> Edificio non recuperabile per lesioni gravi</p> <p>Edificio B (stalla-fienile): <i>Scheda Aedes E:</i> no <i>Categoria di intervento del PRG:</i> - <i>Categoria di tutela Pdric:</i> NESSUNA TUTELA <i>Note:</i> Edificio crollato in seguito al sisma</p>	
<p>DBTR 2008 scala 1:2000</p>		



Edificio A

Foto 1



Edificio A

Foto 2



Edificio B

Foto 3

	<p>Toponimo: Cà Rossa B-87</p>	
<p>Ortofoto 2011 scala 1:5000</p>	<p><i>Indirizzo:</i> via Statale 252, Sant'Agostino</p> <p><i>Vincolo ministeriale D.lgs. 42/2004:</i> no</p> <p><i>Tipologia del complesso:</i> corte aperta con gli elementi separati</p> <p><i>Classificazione PSC adottato:</i> Immobili di interesse ambientale</p> <p><i>Presenza di edifici con schede Aedes E:</i> no</p> <p><i>Danno:</i> crollo della copertura del fienile lato sud-ovest e lesioni diagonali nell'apparato murario</p>	 <p><i>Dati catastali:</i></p> <p>Foglio: 38 Particelle: 79, 219, 220</p>
	<p>Edificio A (abitazione): <i>Scheda Aedes E:</i> no <i>Categoria di intervento del PRG:</i> A.3.1 <i>Categoria di tutela Pdric:</i> categoria 2 – sottocategoria 2.4 <i>Note:</i> -</p> <p>Edificio B (ex fienile-stalla): <i>Scheda Aedes E:</i> no <i>Categoria di intervento del PRG:</i> - <i>Categoria di tutela Pdric:</i> categoria 2 – sottocategoria 2.4 <i>Note:</i> -</p>	
<p>DBTR 2008 scala 1:2000</p>		



Edificio B

Foto 1



Edificio A/B

Foto 2

	<p>Toponimo: Cà Lenzi</p> <p style="text-align: right;">B-88</p>	
<p>Ortofoto 2011 scala 1:5000</p>	<p><i>Indirizzo:</i> via Statale 234/A, Sant'Agostino</p> <p><i>Vincolo ministeriale D.lgs. 42/2004:</i> no</p> <p><i>Tipologia del complesso:</i> corte aperta con edifici giustapposti</p> <p><i>Classificazione PSC adottato:</i> -</p> <p><i>Presenza di edifici con schede Aedes E:</i> si</p> <p><i>Danno:</i> nella casella lievi lesioni verticali della muratura con distaccamento dalle colonne</p>	 <p><i>Dati catastali:</i></p> <p>Foglio: 38 Particelle: 55</p>
 <p>DBTR 2008 scala 1:2000</p>	<p>Edificio A (abitazione): <i>Scheda Aedes E:</i> si <i>Categoria di intervento del PRG:</i> A.3.1 <i>Categoria di tutela Pdric:</i> NESSUNA TUTELA <i>Note:</i> Edificio con delibera comunale di revisione di vincolo (protocollo e data perizia asseverata: n. 5445 del 02/04/14 e 13713 del 27/08/14)</p> <p>Edificio B (casella): <i>Scheda Aedes E:</i> si <i>Categoria di intervento del PRG:</i> A.3.1 <i>Categoria di tutela Pdric:</i> categoria 2 –sottocategoria 2.4 <i>Note:</i> -</p>	



Edificio A

Foto 1



Edificio A

Foto 2



Edificio B

Foto 3



Edificio B

Foto 4

	<p><i>Toponimo:</i> Bassa Canova</p>		<p>B-89</p>
<p>Ortofoto 2011</p>	<p><i>Indirizzo:</i> via Metazzola 30, Sant'Agostino</p> <p><i>Vincolo ministeriale D.lgs. 42/2004:</i> no</p> <p><i>Tipologia del complesso:</i> abitazione agricola</p> <p><i>Classificazione PSC adottato:</i> Immobili di interesse ambientale</p> <p><i>Presenza di edifici con schede Aedes E:</i> si</p> <p><i>Danno:</i> cedimento della copertura e crollo della muratura lato nord- est con presenza di lesioni verticali nei restanti lati</p>		
<p>scala 1:5000</p>	<p><i>Dati catastali:</i></p> <p>Foglio: 38 Particelle: 73</p>		
	<p>Edificio A (abitazione):</p> <p><i>Scheda Aedes E:</i> si</p> <p><i>Categoria di intervento del PRG:</i> A.3.1</p> <p><i>Categoria di tutela Pdric:</i> NESSUNA TUTELA</p> <p><i>Note:</i> Edificio non recuperabile per danni gravi.</p>		
<p>DBTR 2008</p>	<p>scala 1:2000</p>		



Edificio A





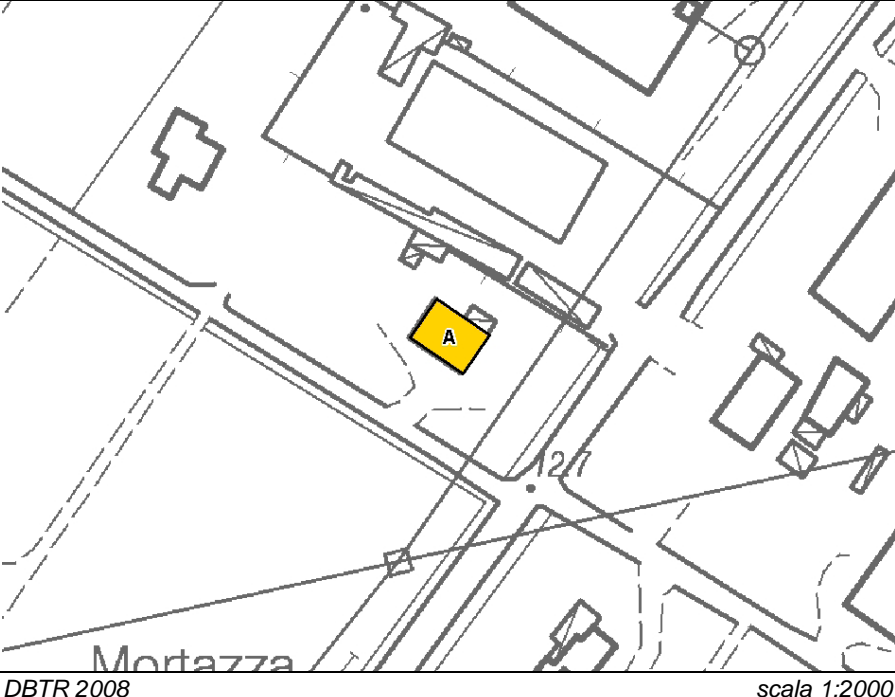
Foto 1



Edificio A

Foto 2

	<p>Toponimo: Cà Malaguti B-90</p>	
<p>Ortofoto 2011 scala 1:5000</p>	<p><i>Indirizzo:</i> via Statale 250, Sant'Agostino</p> <p><i>Vincolo ministeriale D.lgs. 42/2004:</i> no</p> <p><i>Tipologia del complesso:</i> corte aperta con gli elementi congiunti</p> <p><i>Classificazione PSC adottato:</i> Immobili di interesse ambientale</p> <p><i>Presenza di edifici con schede Aedes E:</i> no</p> <p><i>Danno:</i> -</p>	 <p><i>Dati catastali:</i></p> <p>Foglio: 49 Particelle: 86</p>
	<p>Edificio Aa (abitazione): <i>Scheda Aedes E:</i> no <i>Categoria di intervento del PRG:</i> - <i>Categoria di tutela Pdric:</i> categoria 2 – sottocategoria 2.4 <i>Note:</i> -</p> <p>Edificio Ab (ex fienile-stalla): <i>Scheda Aedes E:</i> no <i>Categoria di intervento del PRG:</i> A.3.1 <i>Categoria di tutela Pdric:</i> categoria 2 – sottocategoria 2.4 <i>Note:</i> -</p> <p>Edificio B (proservizio): <i>Scheda Aedes E:</i> no <i>Categoria di intervento del PRG:</i> - <i>Categoria di tutela Pdric:</i> categoria 2 – sottocategoria 2.4 <i>Note:</i> -</p>	
<p>DBTR 2008 scala 1:2000</p>		

	<p>Toponimo: Corte n°18</p>	<p>B-91</p>				
<p>Ortofoto 2011</p>	<p>scala 1:5000</p>	<table border="1"> <tr> <td data-bbox="1120 188 1706 790"> <p><i>Indirizzo:</i> via Statale 230, Sant'Agostino</p> <p><i>Vincolo ministeriale D.lgs. 42/2004:</i> no</p> <p><i>Tipologia del complesso:</i> villa padronale</p> <p><i>Classificazione PSC adottato:</i> Immobili di interesse ambientale</p> <p><i>Presenza di edifici con schede Aedes E:</i> no</p> <p><i>Danno:</i> -</p> </td> <td data-bbox="1706 188 2051 470">  </td> </tr> <tr> <td data-bbox="1120 470 1706 790"></td> <td data-bbox="1706 470 2051 790"> <p><i>Dati catastali:</i></p> <p>Foglio: 49 Particelle: 2</p> </td> </tr> </table>	<p><i>Indirizzo:</i> via Statale 230, Sant'Agostino</p> <p><i>Vincolo ministeriale D.lgs. 42/2004:</i> no</p> <p><i>Tipologia del complesso:</i> villa padronale</p> <p><i>Classificazione PSC adottato:</i> Immobili di interesse ambientale</p> <p><i>Presenza di edifici con schede Aedes E:</i> no</p> <p><i>Danno:</i> -</p>			<p><i>Dati catastali:</i></p> <p>Foglio: 49 Particelle: 2</p>
<p><i>Indirizzo:</i> via Statale 230, Sant'Agostino</p> <p><i>Vincolo ministeriale D.lgs. 42/2004:</i> no</p> <p><i>Tipologia del complesso:</i> villa padronale</p> <p><i>Classificazione PSC adottato:</i> Immobili di interesse ambientale</p> <p><i>Presenza di edifici con schede Aedes E:</i> no</p> <p><i>Danno:</i> -</p>						
	<p><i>Dati catastali:</i></p> <p>Foglio: 49 Particelle: 2</p>					
	<p>Edificio A (ex abitazione):</p> <p><i>Scheda Aedes E:</i> no</p> <p><i>Categoria di intervento del PRG:</i> A.3.1</p> <p><i>Categoria di tutela Pdric:</i> categoria 2 – sottocategoria 2.2</p> <p><i>Note:</i> -</p>					
<p>DBTR 2008</p>	<p>scala 1:2000</p>					





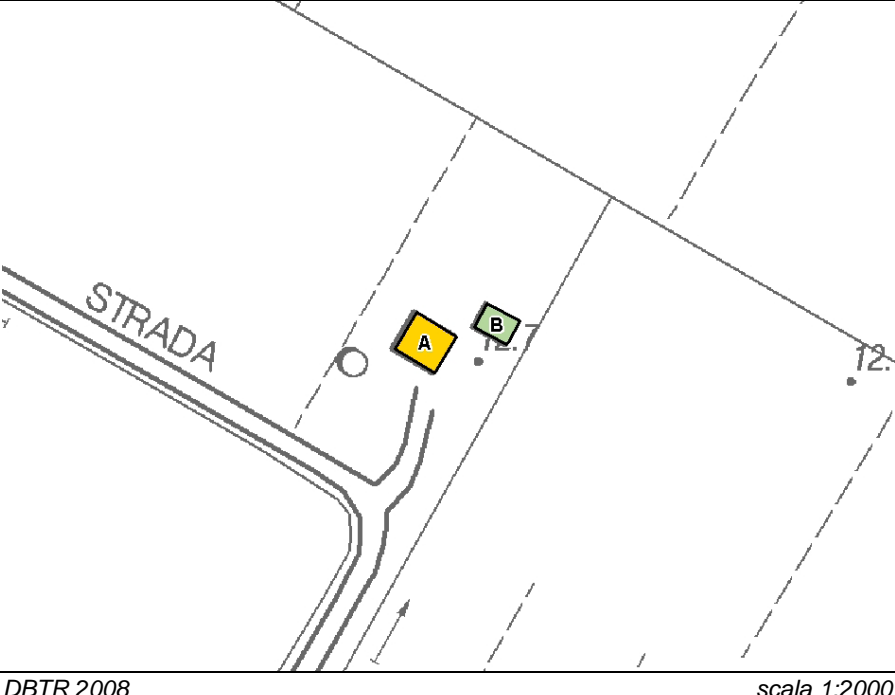
Edificio A

Foto 1



Edificio A

Foto 2

	<p>Toponimo: Corte n°19</p>		<p>B-93</p>
<p>Ortofoto 2011</p>	<p>scala 1:5000</p>		
	<p>Edificio A (abitazione ed ex stalla-fienile): Scheda Aedes E: no Categoria di intervento del PRG: A.3.1 Categoria di tutela Pdric: categoria 2 – sottocategoria 2.2 Note: -</p> <p>Edificio A (casella): Scheda Aedes E: no Categoria di intervento del PRG: - Categoria di tutela Pdric: categoria 2 – sottocategoria 2.4 Note: -</p>		<p><i>Dati catastali:</i></p> <p>Foglio: 38 Particelle: 223</p>
<p>DBTR 2008</p>	<p>scala 1:2000</p>		



Edificio A

Foto 1




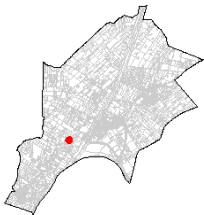
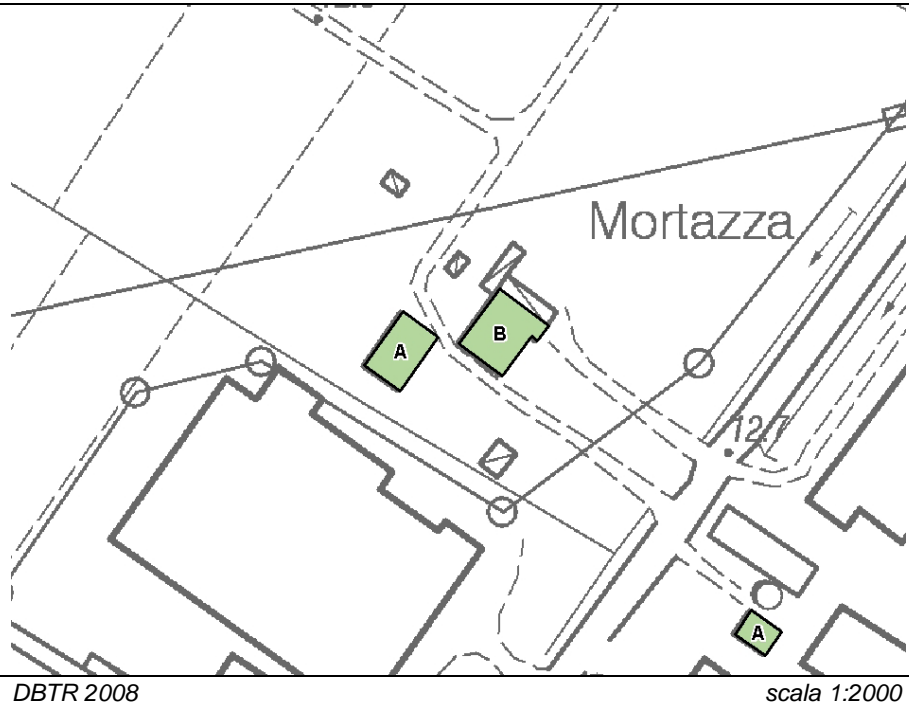
Edificio A


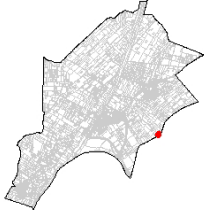

Foto 2



Edificio B

Foto 3

	<p>Toponimo: Mortazza</p> <p style="text-align: right;">B-94</p>	
<p>Ortofoto 2011</p> <p style="text-align: right;">scala 1:5000</p>	<p><i>Indirizzo:</i> via Statale 242-244, Sant'Agostino</p> <p><i>Vincolo ministeriale D.lgs. 42/2004:</i> no</p> <p><i>Tipologia del complesso:</i> corte aperta con gli edifici raccolti attorno all'antica aia</p> <p><i>Classificazione PSC adottato:</i> Immobili di interesse ambientale</p> <p><i>Presenza di edifici con schede Aedes E:</i> si</p> <p><i>Danno:</i> -</p>	 <p><i>Dati catastali:</i></p> <p>Foglio: 49 Particelle: 6, 223</p>
	<p>Edificio A: <i>Scheda Aedes E:</i> si <i>Categoria di intervento del PRG:</i> A.3.1 <i>Categoria di tutela Pdric:</i> categoria 2 – sottocategoria 2.4 <i>Note:</i> Edificio non fotografabile</p> <p>Edificio B: <i>Scheda Aedes E:</i> no <i>Categoria di intervento del PRG:</i> A.3.1 <i>Categoria di tutela Pdric:</i> categoria 2 – sottocategoria 2.4 <i>Note:</i> Edificio non fotografabile</p>	
<p>DBTR 2008</p> <p style="text-align: right;">scala 1:2000</p>		

	<p><i>Toponimo:</i> Battiferro B-95</p>	
	<p><i>Indirizzo:</i> via Riolo 4, Sant'Agostino</p> <p><i>Vincolo ministeriale D.lgs. 42/2004:</i> no</p> <p><i>Tipologia del complesso:</i> corte agricola aperta con elementi congiunti</p> <p><i>Classificazione PSC adottato:</i> Immobili di interesse ambientale</p> <p>Presenza di edifici con schede Aedes E: si</p> <p>Danno: -</p>	
<p>Ortofoto 2011 scala 1:5000</p>	<p><i>Dati catastali:</i></p> <p>Foglio: 44 Particelle: 282</p>	
	<p>Edificio A (abitazione) :</p> <p><i>Scheda Aedes E:</i> si</p> <p><i>Categoria di intervento del PRG:</i> A.3.1</p> <p><i>Categoria di tutela Pdric:</i> categoria 2 –sottocategoria 2.2</p> <p><i>Note:</i> -</p>	
<p>DBTR 2008 scala 1:2000</p>		






Edificio A

Foto 1



Edificio A

Foto 2

	<p>Toponimo: Sterpata di mezzo</p>		<p>B-99</p>
	<p><i>Indirizzo:</i> via Quattro Torri 15-17, Sant'Agostino</p> <p><i>Vincolo ministeriale D.lgs. 42/2004:</i> no</p> <p><i>Tipologia del complesso:</i> corte agricola aperta ad elementi separati</p> <p><i>Classificazione PSC adottato:</i> Ambiti urbani di valore storico, ville e corti coloniche di pregio ed edifici tutelati entro il territorio</p>		
	<p>Presenza di edifici con schede Aedes E: si</p> <p>Danno: -</p>		<p><i>Dati catastali:</i></p> <p>Foglio: 30 Particelle: 212,158</p>
<p>Ortofoto 2011</p>	<p>scala 1:5000</p>		
	<p>Edificio A (abitazione): <i>Scheda Aedes E:</i> no <i>Categoria di intervento del PRG:</i> A.3.1 <i>Categoria di tutela Pdric:</i> categoria 2 sottocategoria 2.2 <i>Note:</i> Non fotografabile</p> <p>Edificio B (stalla-fienile): <i>Scheda Aedes E:</i> si <i>Categoria di intervento del PRG:</i> A.3.1 <i>Categoria di tutela Pdric:</i> NESSUNA TUTELA <i>Note:</i> Edificio con delibera comunale di revisione di vincolo (protocollo e data perizia asseverata: n. 9988 del 18/07/14)</p> <p>Edificio C (abitazione): <i>Scheda Aedes E:</i> no <i>Categoria di intervento del PRG:</i> A.3.1 <i>Categoria di tutela Pdric:</i> categoria 2 sottocategoria 2.2 <i>Note:</i> -</p>		
<p>DBTR 2008</p>	<p>scala 1:2000</p>		

Edificio D (casella):

Scheda Aedes E: no

Categoria di intervento del PRG: **A.3.1**

Categoria di tutela Pdric: **categoria 2 sottocategoria 2.4**

Note: -



Edificio B

Foto 1





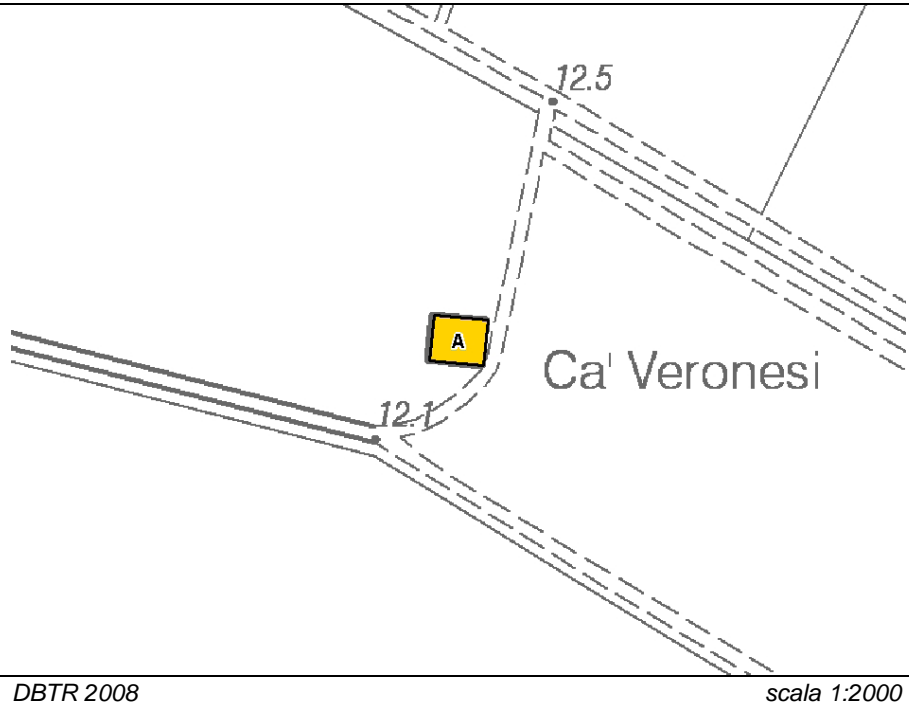
Edificio C

Foto 2



Edificio D

Foto 3

	<p>Toponimo: Cà Veronesi</p>		<p>B-101</p>
<p>Ortofoto 2011</p>	<p>scala 1:5000</p>		
	<p>Edificio A (abitazione): Scheda Aedes E: si Categoria di intervento del PRG: A.3.2 Categoria di tutela Pdric: categoria 2 – sottocategoria 2.2 Note: -</p>		<p><i>Dati catastali:</i> Foglio: 47 Particelle: 401</p>
<p>DBTR 2008</p>	<p>scala 1:2000</p>		






Edificio A

Foto 1



Edificio A



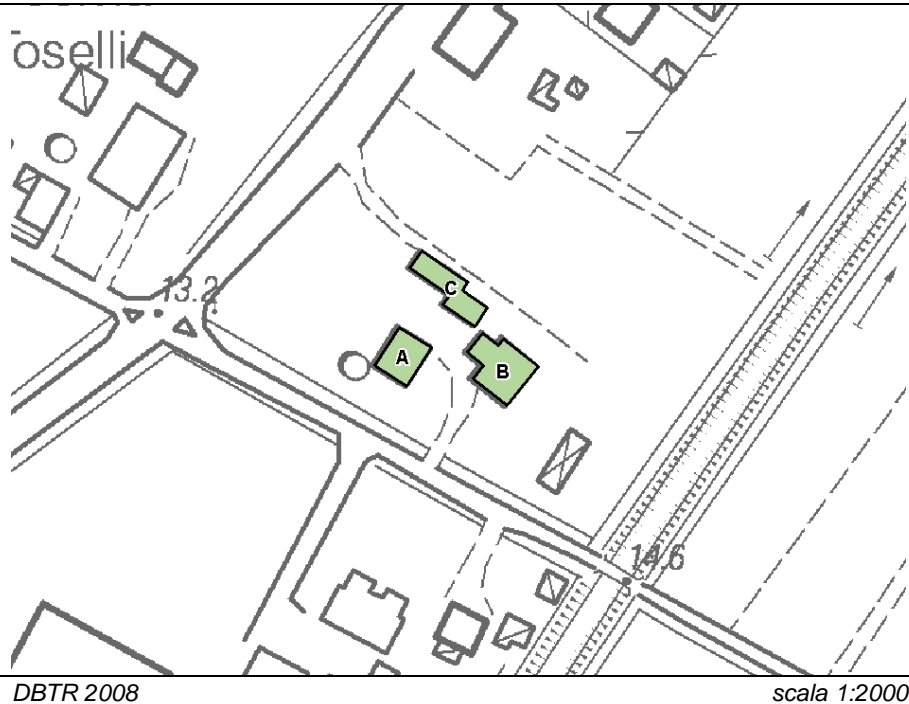
Foto 2

	<p>Toponimo: Corte n°21 B-102</p>	
<p>Ortofoto 2011 scala 1:5000</p>	<p><i>Indirizzo:</i> via Metazzola 8, Sant'Agostino</p> <p><i>Vincolo ministeriale D.lgs. 42/2004:</i> no</p> <p><i>Tipologia del complesso:</i> abitazione agricola</p> <p><i>Classificazione PSC adottato:</i> Immobili di interesse ambientale</p> <p><i>Presenza di edifici con schede Aedes E:</i> no</p> <p><i>Danno:</i> -</p>	 <p><i>Dati catastali:</i></p> <p>Foglio: 49 Particelle: 87</p>
	<p>Edificio A (abitazione):</p> <p><i>Scheda Aedes E:</i> no</p> <p><i>Categoria di intervento del PRG:</i> A.3.1</p> <p><i>Categoria di tutela Pdric:</i> categoria 2 – sottocategoria 2.4</p> <p><i>Note:</i> -</p>	
<p>DBTR 2008 scala 1:2000</p>		



Edificio A

Foto 1

	<p>Toponimo: Corte n°22 B-103</p>	
<p>Ortofoto 2011 scala 1:5000</p>	<p><i>Indirizzo:</i> via Metazzola 2, Sant'Agostino</p> <p><i>Vincolo ministeriale D.lgs. 42/2004:</i> no</p> <p><i>Tipologia del complesso:</i> corte aperta con edifici separati</p> <p><i>Classificazione PSC adottato:</i> Immobili di interesse storico testimoniale</p> <p><i>Presenza di edifici con schede Aedes E:</i> no</p> <p><i>Danno:</i> -</p>	 <p><i>Dati catastali:</i></p> <p>Foglio: 49 Particelle: 288, 330, 334</p>
	<p>Edificio A (abitazione): <i>Scheda Aedes E:</i> no <i>Categoria di intervento del PRG:</i> A.3.1 <i>Categoria di tutela Pdric:</i> categoria 2 –sottocategoria 2.4 <i>Note:</i> -</p> <p>Edificio B (ex fienile): <i>Scheda Aedes E:</i> no <i>Categoria di intervento del PRG:</i> A.2.2 <i>Categoria di tutela Pdric:</i> categoria 2 –sottocategoria 2.4 <i>Note:</i> -</p> <p>Edificio C (casella): <i>Scheda Aedes E:</i> no <i>Categoria di intervento del PRG:</i> A.3.1 <i>Categoria di tutela Pdric:</i> categoria 2 –sottocategoria 2.4 <i>Note:</i> -</p>	
<p>DBTR 2008 scala 1:2000</p>		



Edificio A/C

Foto 1



Edificio A

Foto 2



Edificio B

Foto 3



Edificio C

Foto 4

	<p>Toponimo: Canova B-104</p>	
<p>Ortofoto 2011 scala 1:5000</p>	<p><i>Indirizzo:</i> via del Bosco 37/A, Sant'Agostino</p> <p><i>Vincolo ministeriale D.lgs. 42/2004:</i> no</p> <p><i>Tipologia del complesso:</i> corte agricola aperta con elementi congiunti</p> <p><i>Classificazione PSC adottato:</i> Immobili di interesse ambientale</p> <p><i>Presenza di edifici con schede Aedes E:</i> no</p> <p><i>Danno:</i> crollo totale del fienile</p>	 <p><i>Dati catastali:</i></p> <p>Foglio: 52 Particelle: 139</p>
	<p>Edificio Aa (abitazione) : <i>Scheda Aedes E:</i> no <i>Categoria di intervento del PRG:</i> A.3.1 <i>Categoria di tutela Pdric:</i> categoria 2 –sottocategoria 2.4 <i>Note:</i> -</p> <p>Edificio A : <i>Scheda Aedes E:</i> no <i>Categoria di intervento del PRG:</i> A.3.1 <i>Categoria di tutela Pdric:</i> NESSUNA TUTELA <i>Note:</i> Edificio crollato a seguito del sisma</p>	
<p>DBTR 2008 scala 1:2000</p>		



Edificio A

Foto 1



Edificio A

Foto 2

	<p>Toponimo: Tassinara</p>		<p>B-105</p>
<p>Ortofoto 2011 scala 1:5000</p>	<p><i>Indirizzo:</i> via Prampolini 26, Dosso</p> <p><i>Vincolo ministeriale D.lgs. 42/2004:</i> no</p> <p><i>Tipologia del complesso:</i> abitazione agricola</p> <p><i>Classificazione PSC adottato:</i> Immobili di interesse ambientale</p> <p><i>Presenza di edifici con schede Aedes E:</i> no</p> <p><i>Danno:</i> -</p>		 <p><i>Dati catastali:</i></p> <p>Foglio: 47 Particelle: 408</p>
	<p>Edificio A (abitazione): <i>Scheda Aedes E:</i> no <i>Categoria di intervento del PRG:</i> A.3.1 <i>Categoria di tutela Pdric:</i> categoria 2 – sottocategoria 2.4 <i>Note:</i> -</p> <p>Edificio B (casella): <i>Scheda Aedes E:</i> no <i>Categoria di intervento del PRG:</i> A.3.1 <i>Categoria di tutela Pdric:</i> categoria 2 – sottocategoria 2.4 <i>Note:</i> -</p>		
<p>DBTR 2008 scala 1:2000</p>			





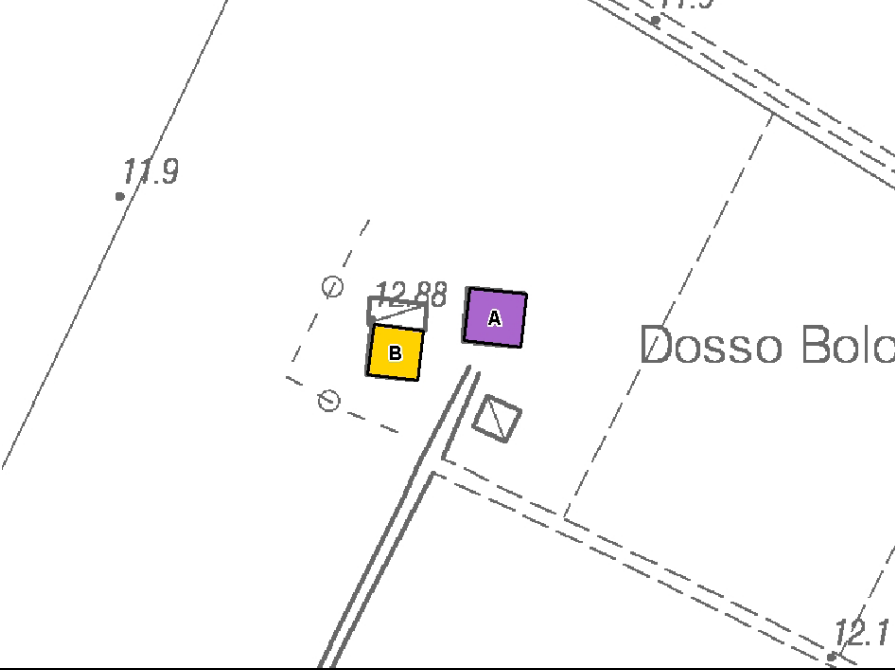
Edificio A

Foto 1



Edificio B

Foto 2

	<p>Toponimo: Dosso Bolognese B-106</p>	
<p>Ortofoto 2011 scala 1:5000</p>	<p><i>Indirizzo:</i> Prampolini 25, Dosso</p> <p><i>Vincolo ministeriale D.lgs. 42/2004:</i> no</p> <p><i>Tipologia del complesso:</i> corte agricola ad elementi separati</p> <p><i>Classificazione PSC adottato:</i> Ambiti urbani di valore storico, ville e corti coloniche di pregio ed edifici tutelati entro il territorio</p> <p><i>Presenza di edifici con schede Aedes E:</i> si</p> <p><i>Danno:</i> -</p>	 <p><i>Dati catastali:</i></p> <p>Foglio: 47 Particelle: 409</p>
	<p>Edificio A (abitazione): <i>Scheda Aedes E:</i> si <i>Categoria di intervento del PRG:</i> A.2.2 <i>Categoria di tutela Pdric:</i> NESSUNA TUTELA <i>Note:</i> Edificio non recuperabile per danni gravi</p> <p>Edificio B (stalla-fienile): <i>Scheda Aedes E:</i> no <i>Categoria di intervento del PRG:</i> A.2.2 <i>Categoria di tutela Pdric:</i> categoria 2 – sottocategoria 2.2 <i>Note:</i> -</p>	
<p>DBTR 2008 scala 1:2000</p>		



Edificio A

Foto 1



Edificio B

Foto 2

	<p>Toponimo: Rottazzi</p> <p style="text-align: right;">B-107</p>	
<p>Ortofoto 2011</p> <p style="text-align: right;">scala 1:5000</p>	<p><i>Indirizzo:</i> via Metazzola 1, Sant'Agostino</p> <p><i>Vincolo ministeriale D.lgs. 42/2004:</i> no</p> <p><i>Tipologia del complesso:</i> corte aperta</p> <p><i>Classificazione PSC adottato:</i> -</p> <p><i>Presenza di edifici con schede Aedes E:</i> no</p> <p><i>Danno:</i> -</p>	 <p><i>Dati catastali:</i></p> <p>Foglio: 49 Particelle: 77</p>
	<p>Edificio A (abitazione): <i>Scheda Aedes E:</i> no <i>Categoria di intervento del PRG:</i> A.3.1 <i>Categoria di tutela Pdric:</i> categoria 2 –sottocategoria 2.4 <i>Note:</i> -</p> <p>Edificio A (casella): <i>Scheda Aedes E:</i> no <i>Categoria di intervento del PRG:</i> A.3.1 <i>Categoria di tutela Pdric:</i> categoria 2 –sottocategoria 2.4 <i>Note:</i> -</p>	
<p>DBTR 2008</p> <p style="text-align: right;">scala 1:2000</p>		






Edificio A

Foto 1



Edificio A/B

Foto 2

	<p><i>Toponimo:</i> San Lodovico</p>		<p>B-108</p>
	<p><i>Indirizzo:</i> via Riolo 3, Sant'Agostino</p> <p><i>Vincolo ministeriale D.lgs. 42/2004:</i> no</p> <p><i>Tipologia del complesso:</i> corte agricola aperta con elementi congiunti</p> <p><i>Classificazione PSC adottato:</i> Immobili di interesse ambientale</p>		
	<p><i>Presenza di edifici con schede Aedes E:</i> no</p> <p><i>Danno:</i> crollo parziale della copertura</p>		<p><i>Dati catastali:</i></p> <p>Foglio: 43 Particelle: 58</p>
<p>Ortofoto 2011</p>	<p>scala 1:5000</p>		
	<p>Edificio Aa (abitazione) : <i>Scheda Aedes E:</i> no <i>Categoria di intervento del PRG:</i> A.3.1 <i>Categoria di tutela Pdric:</i> categoria 2 –sottocategoria 2.2 <i>Note:</i> -</p> <p>Edificio Ab (stalla-fienile) : <i>Scheda Aedes E:</i> no <i>Categoria di intervento del PRG:</i> A.3.1 <i>Categoria di tutela Pdric:</i> categoria 2 –sottocategoria 2.4 <i>Note:</i> -</p> <p>Edificio B (casella) : <i>Scheda Aedes E:</i> no <i>Categoria di intervento del PRG:</i> - <i>Categoria di tutela Pdric:</i> categoria 2 –sottocategoria 2.4 <i>Note:</i> -</p>		
<p>DBTR 2008</p>	<p>scala 1:2000</p>		

Edificio B (proservizio) :

Scheda Aedes E: no

Categoria di intervento del PRG: -

Categoria di tutela Pdric: **categoria 2 –sottocategoria 2.4**

Note: -



Edificio Aa

Foto 1



Edificio Ab

Foto 2



Edificio B/C

Foto 3

	<p>Toponimo: Corte n°23</p>		<p>B-109</p>
<p>Ortofoto 2011</p>	<p><i>Indirizzo:</i> via Statale, Dosso</p> <p><i>Vincolo ministeriale D.lgs. 42/2004:</i> no</p> <p><i>Tipologia del complesso:</i> abitazione agricola</p> <p><i>Classificazione PSC adottato:</i> Immobili di interesse ambientale</p> <p><i>Presenza di edifici con schede Aedes E:</i> no</p> <p><i>Danno:</i> -</p>		 <p><i>Dati catastali:</i></p> <p>Foglio: 50 Particelle: 83</p>
<p>scala 1:5000</p>			
	<p>Edificio A (abitazione):</p> <p><i>Scheda Aedes E:</i> no</p> <p><i>Categoria di intervento del PRG:</i> A.3.1</p> <p><i>Categoria di tutela Pdric:</i> categoria 2 – sottocategoria 2.4</p> <p><i>Note:</i> L'edificio sembra mancante di una porzione che risulta inesistente già prima del sisma.</p>		
<p>DBTR 2008</p>	<p>scala 1:2000</p>		



Edificio A

Foto 1



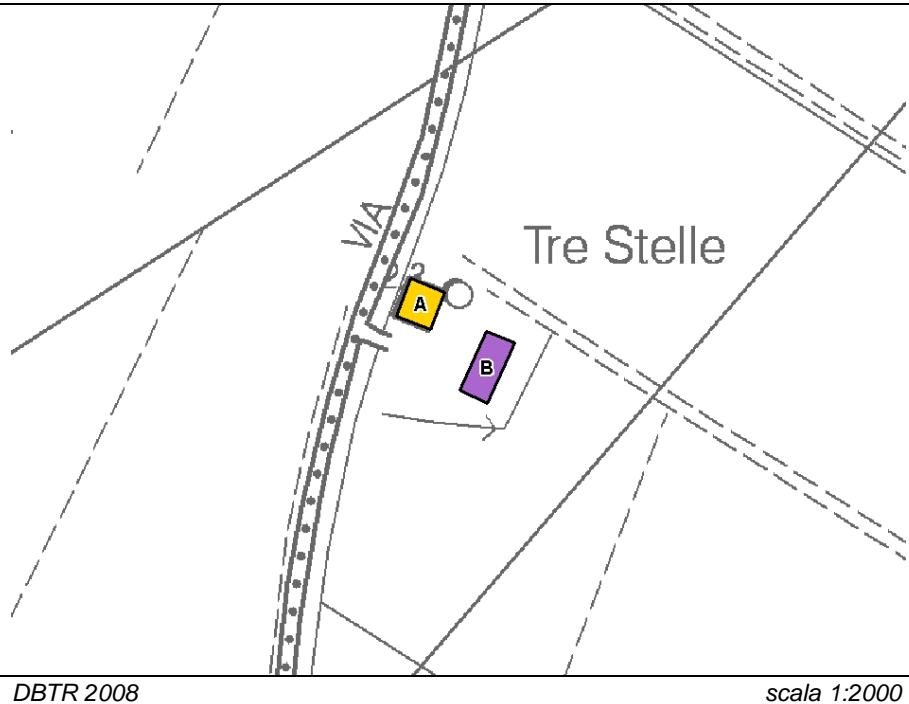
Edificio A

Foto 2



Edificio A



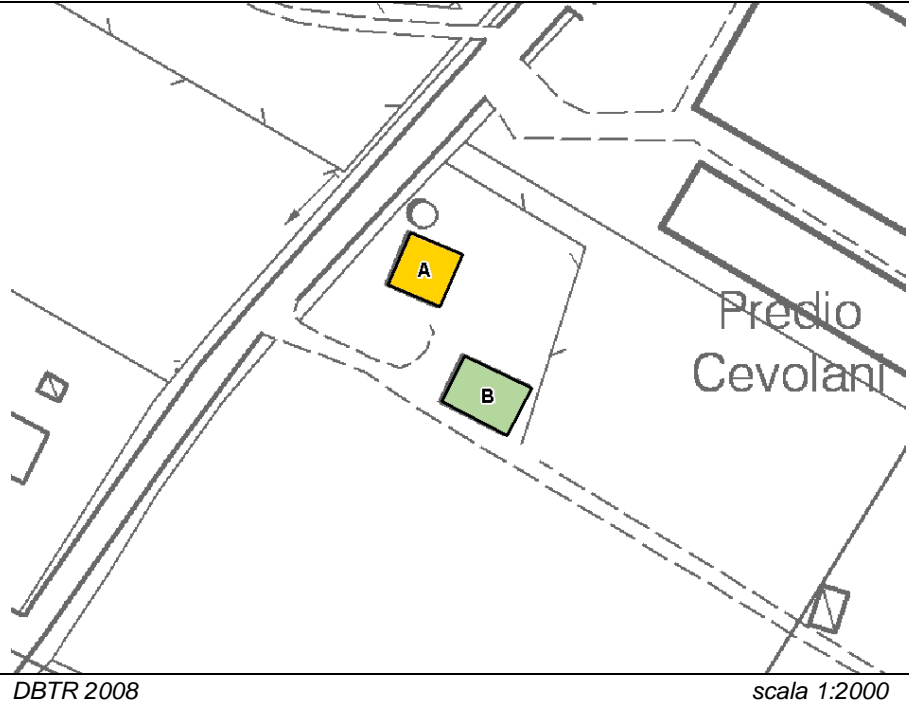
Foto 3

	<p>Toponimo: Cà Donati B-110</p>	
<p>Ortofoto 2011 scala 1:5000</p>	<p><i>Indirizzo:</i> Prampolini 19, Dosso</p> <p><i>Vincolo ministeriale D.lgs. 42/2004:</i> no</p> <p><i>Tipologia del complesso:</i> corte agricola ad elementi separati</p> <p><i>Classificazione PSC adottato:</i> Ambiti urbani di valore storico, ville e corti coloniche di pregio ed edifici tutelati entro il territorio</p> <p><i>Presenza di edifici con schede Aedes E:</i> no</p> <p><i>Danno:</i> -</p>	 <p><i>Dati catastali:</i></p> <p>Foglio: 47 Particelle: 68</p>
	<p>Edificio A (abitazione): <i>Scheda Aedes E:</i> si <i>Categoria di intervento del PRG:</i> A.2.2 <i>Categoria di tutela Pdric:</i> categoria 2 – sottocategoria 2.2 <i>Note:</i> -</p> <p>Edificio B: <i>Scheda Aedes E:</i> si <i>Categoria di intervento del PRG:</i> A.2.2 <i>Categoria di tutela Pdric:</i> NESSUNA TUTELA <i>Note:</i> Edificio inesistente già prima del sisma</p>	
<p>DBTR 2008 scala 1:2000</p>		



Edificio A

Foto 1

	<p>Toponimo: Predio Cevolani B-111</p>	
<p>Ortofoto 2011 scala 1:5000</p>	<p><i>Indirizzo:</i> via Statale 345-347, Dosso</p> <p><i>Vincolo ministeriale D.lgs. 42/2004:</i> no</p> <p><i>Tipologia del complesso:</i> corte agricola aperta ad elementi separati</p> <p><i>Classificazione PSC adottato:</i> Ambiti urbani di valore storico, ville e corti coloniche di pregio ed edifici tutelati entro il territorio</p> <p><i>Presenza di edifici con schede Aedes E:</i> no</p> <p><i>Danno:</i> -</p>	 <p><i>Dati catastali:</i></p> <p>Foglio: 48 Particelle: 292, 295, 296</p>
	<p>Edificio A (abitazione): <i>Scheda Aedes E:</i> no <i>Categoria di intervento del PRG:</i> A.2.2 <i>Categoria di tutela Pdric:</i> categoria 2 – sottocategoria 2.2 <i>Note:</i> -</p> <p>Edificio B: <i>Scheda Aedes E:</i> no <i>Categoria di intervento del PRG:</i> - <i>Categoria di tutela Pdric:</i> categoria 2 – sottocategoria 2.4 <i>Note:</i> -</p>	
<p>DBTR 2008 scala 1:2000</p>		



Edificio A

Foto 1



Edificio B

Foto 2

	<p>Toponimo: Corte n°24</p>		<p>B-112</p>
<p>Ortofoto 2011</p>	<p><i>Indirizzo:</i> via Statale 322, Dosso</p> <p><i>Vincolo ministeriale D.lgs. 42/2004:</i> no</p> <p><i>Tipologia del complesso:</i> abitazione agricola</p> <p><i>Classificazione PSC adottato:</i> Immobili di interesse ambientale</p> <p><i>Presenza di edifici con schede Aedes E:</i> no</p> <p><i>Danno:</i> -</p>		 <p><i>Dati catastali:</i></p> <p>Foglio: 47 Particelle: 384</p>
<p>scala 1:5000</p>			
	<p>Edificio A (abitazione):</p> <p><i>Scheda Aedes E:</i> no</p> <p><i>Categoria di intervento del PRG:</i> A.3.1</p> <p><i>Categoria di tutela Pdric:</i> categoria 2 – sottocategoria 2.4</p> <p><i>Note:</i> -</p>		
<p>DBTR 2008</p>	<p>scala 1:2000</p>		




Edificio A


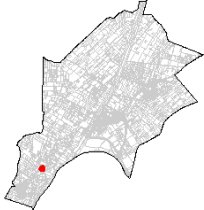

Foto 1



Edificio A

Foto 2

	<p><i>Toponimo:</i> Canaletto B-113</p>	
<p>Ortofoto 2011 scala 1:5000</p>	<p><i>Indirizzo:</i> via Statale, Dosso</p> <p><i>Vincolo ministeriale D.lgs. 42/2004:</i> si</p> <p><i>Tipologia del complesso:</i> corte con elementi giustapposti</p> <p><i>Classificazione PSC adottato:</i> -</p> <p><i>Presenza di edifici con schede Aedes E:</i> no</p> <p><i>Danno:</i>-</p>	 <p><i>Dati catastali:</i></p> <p>Foglio: 48 Particelle: 54</p>
 <p>DBTR 2008 scala 1:2000</p>	<p>Edificio A :</p> <p><i>Scheda Aedes E:</i> no</p> <p><i>Categoria di intervento del PRG:</i> A.3.1</p> <p><i>Categoria di tutela Pdric:</i> categoria 2 – sottocategoria 2.4</p> <p><i>Note:</i> Edificio non fotografabile</p>	

	<p>Toponimo: Corte n°25</p>		<p>B-114</p>
<p>Ortofoto 2011</p>	<p><i>Indirizzo:</i> via Statale 357, Dosso</p> <p><i>Vincolo ministeriale D.lgs. 42/2004:</i> no</p> <p><i>Tipologia del complesso:</i> -</p> <p><i>Classificazione PSC adottato:</i> Immobili di interesse storico-testimoniale</p> <p><i>Presenza di edifici con schede Aedes E:</i> no</p> <p><i>Danno:</i> -</p>		 <p><i>Dati catastali:</i></p> <p>Foglio: 53 Particelle: 20</p>
<p>scala 1:5000</p>			
	<p>Edificio A (abitazione): <i>Scheda Aedes E:</i> no <i>Categoria di intervento del PRG:</i> A.2.2 <i>Categoria di tutela Pdric:</i> categoria 2 – sottocategoria 2.2 <i>Note:</i> -</p> <p>Edificio B (abitazione): <i>Scheda Aedes E:</i> no <i>Categoria di intervento del PRG:</i> A.2.2 <i>Categoria di tutela Pdric:</i> NESSUNA TUTELA <i>Note:</i> Edificio recente da non tutelare</p>		
<p>DBTR 2008</p>	<p>scala 1:2000</p>		





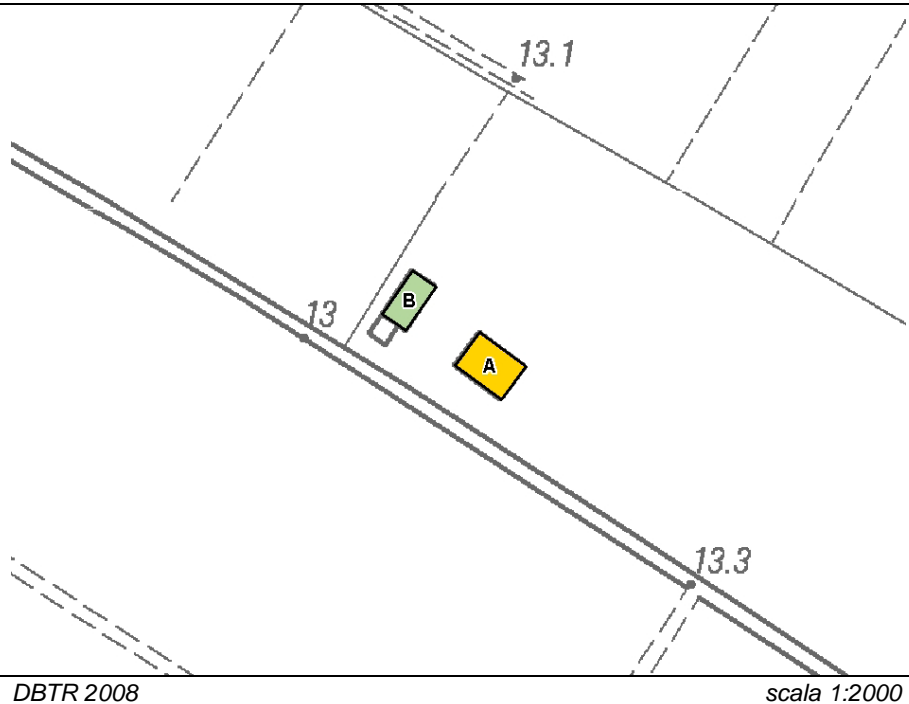
Edificio A

Foto 1



Edificio B

Foto 2

	<p>Toponimo: Corte n°26</p>		<p>B-115</p>
<p>Ortofoto 2011</p>	<p>scala 1:5000</p>		
	<p>Edificio A (abitazione e stalla-fienile): Scheda Aedes E: no Categoria di intervento del PRG: A.3.1 Categoria di tutela Pdric: categoria 2 – sottocategoria 2.2 Note: -</p> <p>Edificio A (casella): Scheda Aedes E: no Categoria di intervento del PRG: - Categoria di tutela Pdric: categoria 2 – sottocategoria 2.4 Note: -</p>		<p><i>Dati catastali:</i></p> <p>Foglio: 53 Particelle: 676</p>
<p>DBTR 2008</p>	<p>scala 1:2000</p>		



Edificio A

Foto 1



Edificio A

Foto 2




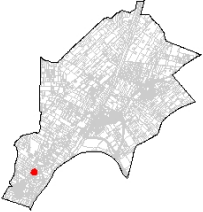

Edificio A



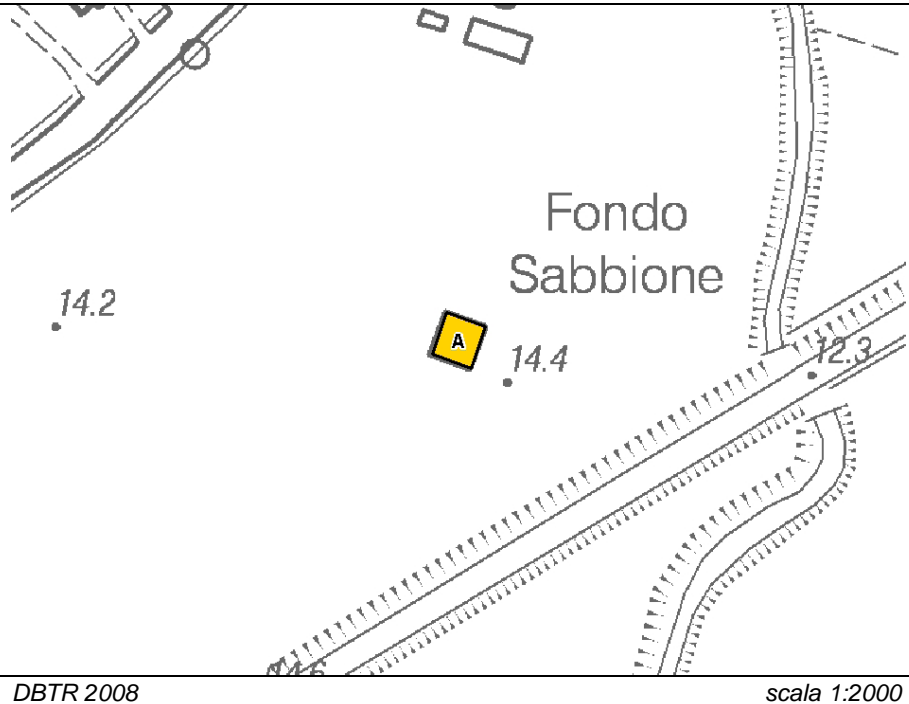
Foto 3



Edificio B

Foto 4

	<p>Toponimo: Corte n°27</p> <p style="text-align: right;">B-116</p>	
<p>Ortofoto 2011</p> <p style="text-align: right;">scala 1:5000</p>	<p><i>Indirizzo:</i> via Statale 332, Dosso</p> <p><i>Vincolo ministeriale D.lgs. 42/2004:</i> no</p> <p><i>Tipologia del complesso:</i> corte aperta con edifici raccolti intorno all'antica aia</p> <p><i>Classificazione PSC adottato:</i> Immobili di interesse ambientale</p> <p><i>Presenza di edifici con schede Aedes E:</i> no</p> <p><i>Danno:</i> -</p>	 <p><i>Dati catastali:</i></p> <p>Foglio: 53 Particelle: 17, 181</p>
 <p>S.S. DI</p> <p>DBTR 2008</p> <p style="text-align: right;">scala 1:2000</p>	<p>Edificio A (abitazione): <i>Scheda Aedes E:</i> no <i>Categoria di intervento del PRG:</i> A.3.1 <i>Categoria di tutela Pdric:</i> categoria 2 – sottocategoria 2.2 <i>Note:</i> Edificio non fotografabile</p> <p>Edificio A (casella): <i>Scheda Aedes E:</i> no <i>Categoria di intervento del PRG:</i> - <i>Categoria di tutela Pdric:</i> categoria 2 – sottocategoria 2.4 <i>Note:</i> Edificio non fotografabile</p>	

	<p><i>Toponimo:</i> Fondo Sabbione</p>		<p>B-117</p>
<p>Ortofoto 2011</p>	<p>scala 1:5000</p>		
	<p>Edificio A (abitazione e magazzino): <i>Scheda Aedes E:</i> no <i>Categoria di intervento del PRG:</i> A.2.2 <i>Categoria di tutela Pdric:</i> categoria 2 – sottocategoria 2.2 <i>Note:</i> -</p>		<p><i>Dati catastali:</i> Foglio: 53 Particelle: 879</p>
<p>DBTR 2008</p>	<p>scala 1:2000</p>		



Edificio A

Foto 1



Edificio A

Foto 2

	<p>Toponimo: Casa Checchi B-118</p>	
<p>Ortofoto 2011 scala 1:5000</p>	<p><i>Indirizzo:</i> Strada Statale 365, <i>Vincolo ministeriale D.lgs. 42/2004:</i> no <i>Tipologia del complesso:</i> - <i>Classificazione PSC adottato:</i> Immobili di interesse storico-testimoniale <i>Presenza di edifici con schede Aedes E:</i> no <i>Danno:</i> -</p>	 <p><i>Dati catastali:</i> Foglio: 53 Particelle: 14</p>
	<p>Edificio A: <i>Scheda Aedes E:</i> no <i>Categoria di intervento del PRG:</i> A.2.2 <i>Categoria di tutela Pdric:</i> categoria 2 – sottocategoria 2.2 <i>Note:</i> -</p>	
<p>DBTR 2008 scala 1:2000</p>		



Edificio A



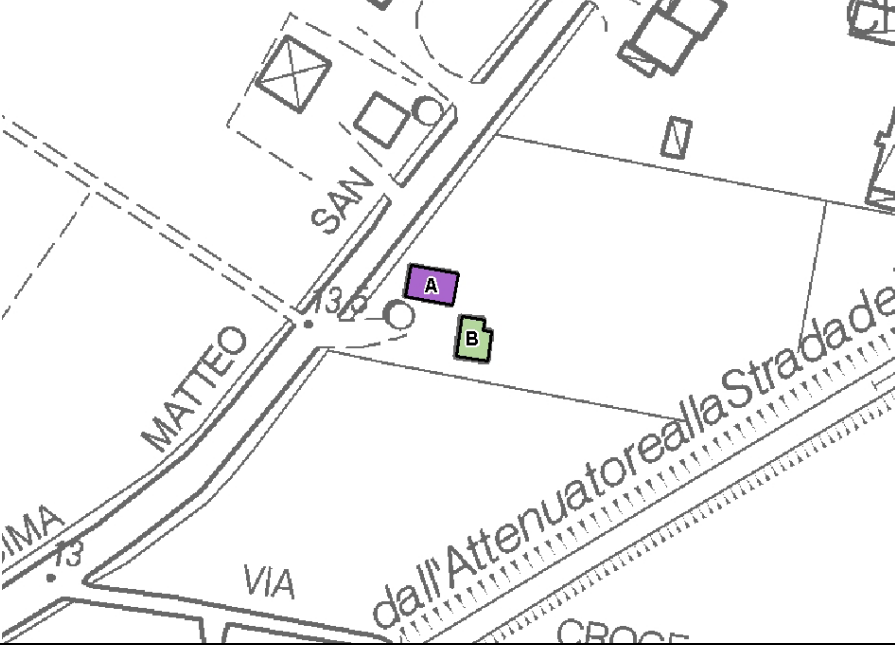
Foto 1

	<p>Toponimo: Corte n°28</p>	<p>B-119</p>
<p>Ortofoto 2011 scala 1:5000</p>	<p><i>Indirizzo:</i> via Statale 336, Dosso</p> <p><i>Vincolo ministeriale D.lgs. 42/2004:</i> no</p> <p><i>Tipologia del complesso:</i> abitazione agricola</p> <p><i>Classificazione PSC adottato:</i> Immobili di interesse ambientale</p> <p><i>Presenza di edifici con schede Aedes E:</i> no</p> <p><i>Danno:</i> -</p>	<div data-bbox="1778 225 1980 440" data-label="Image"> </div> <p><i>Dati catastali:</i></p> <p>Foglio: 53 Particelle: 868</p>
	<p>Edificio A (abitazione):</p> <p><i>Scheda Aedes E:</i> no</p> <p><i>Categoria di intervento del PRG:</i> A.3.1</p> <p><i>Categoria di tutela Pdric:</i> categoria 2 – sottocategoria 2.4</p> <p><i>Note:</i> -</p>	
<p>DBTR 2008 scala 1:2000</p>		



Edificio A

Foto 1

	<p>Toponimo: Corte n°29</p>	<p>B-120</p>
<p>Ortofoto 2011</p>	<p><i>Indirizzo:</i> via Statale 320, Dosso</p> <p><i>Vincolo ministeriale D.lgs. 42/2004:</i> no</p> <p><i>Tipologia del complesso:</i> corte agricola aperta a d elementi separati</p> <p><i>Classificazione PSC adottato:</i> Immobili di interesse storico-testimoniale</p> <p><i>Presenza di edifici con schede Aedes E:</i> si</p> <p><i>Danno:</i> -</p>	 <p><i>Dati catastali:</i></p> <p>Foglio: 53 Particelle: 978</p>
<p>scala 1:5000</p>		
	<p>Edificio A (abitazione): <i>Scheda Aedes E:</i> si <i>Categoria di intervento del PRG:</i> A.2.2 <i>Categoria di tutela Pdric:</i> NESSUNA TUTELA <i>Note:</i> Edificio non recuperabile per danni gravi</p> <p>Edificio B (casella): <i>Scheda Aedes E:</i> no <i>Categoria di intervento del PRG:</i> A.2.2 <i>Categoria di tutela Pdric:</i> categoria 2 – sottocategoria 2.4 <i>Note:</i> -</p>	
<p>DBTR 2008</p>	<p>scala 1:2000</p>	





Edificio A

Foto 1



Edificio B

Foto 2

	<p>Toponimo: Corte n°30</p>	<p>B-121</p>
<p>Ortofoto 2011</p>	<p>scala 1:5000</p>	<p>Indirizzo: via Montecassino 4, Dosso</p> <p>Vincolo ministeriale D.lgs. 42/2004: no</p> <p>Tipologia del complesso: abitazione agricola</p> <p>Classificazione PSC adottato: Immobili di interesse ambientale</p> <p>Presenza di edifici con schede Aedes E: no</p> <p>Danno: -</p>
	<p>Dati catastali:</p> <p>Foglio: 53 Particelle: 612</p> <p>Edificio A (abitazione): Scheda Aedes E: no Categoria di intervento del PRG: A.3.1 Categoria di tutela Pdric: categoria 2 – sottocategoria 2.4 Note: -</p>	<p>DBTR 2008</p>
<p>scala 1:2000</p>	<p>scala 1:2000</p>	



Edificio A

Foto 1



Edificio A

Foto 2

	<p>Toponimo: Corte n°31</p>		<p>B-122</p>
<p>Ortofoto 2011</p>	<p>scala 1:5000</p>		
	<p>Edificio A (abitazione): Scheda Aedes E: si Categoria di intervento del PRG: A.3.1 Categoria di tutela Pdric: NESSUNA TUTELA Note: Edificio non recuperabile per danni gravi</p>		<p><i>Dati catastali:</i> Foglio: 54 Particelle: 32</p>
<p>DBTR 2008</p>	<p>scala 1:2000</p>		



Edificio A

Foto 1



Edificio A

Foto 2

	<p>Toponimo: Corte n°32</p>		<p>B-123</p>
<p>Ortofoto 2011</p>	<p><i>Indirizzo:</i> via Croce 8, Dosso</p> <p><i>Vincolo ministeriale D.lgs. 42/2004:</i> no</p> <p><i>Tipologia del complesso:</i> corte agricola ad elementi separati</p> <p><i>Classificazione PSC adottato:</i> Immobili di interesse ambientale</p> <p><i>Presenza di edifici con schede Aedes E:</i> si</p> <p><i>Danno:</i> -</p>		 <p><i>Dati catastali:</i></p> <p>Foglio: 54 Particelle: 117</p>
<p>scala 1:5000</p>			
	<p>Edificio A (abitazione): <i>Scheda Aedes E:</i> si <i>Categoria di intervento del PRG:</i> A.3.1 <i>Categoria di tutela Pdric:</i> categoria 2 – sottocategoria 2.2 <i>Note:</i> -</p> <p>Edificio B (casella): <i>Scheda Aedes E:</i> no <i>Categoria di intervento del PRG:</i> A.3.1 <i>Categoria di tutela Pdric:</i> categoria 2 – sottocategoria 2.4 <i>Note:</i> -</p>		
<p>DBTR 2008</p>	<p>scala 1:2000</p>		



Edificio A

Foto 1



Edificio B

Foto 2






Edificio B

Foto 3



Edificio B

Foto 4

	<p>Toponimo: Corte n°33</p>		<p>B-124</p>
<p>Ortofoto 2011</p>	<p><i>Indirizzo:</i> via Croce 7-9, Dosso</p> <p><i>Vincolo ministeriale D.lgs. 42/2004:</i> no</p> <p><i>Tipologia del complesso:</i> corte agricola ad elementi congiunti</p> <p><i>Classificazione PSC adottato:</i> Immobili di interesse ambientale</p> <p><i>Presenza di edifici con schede Aedes E:</i> no</p> <p><i>Danno:</i> -</p>		 <p><i>Dati catastali:</i></p> <p>Foglio: 54 Particelle: 23, 79</p>
<p>scala 1:5000</p>			
	<p>Edificio A (ex fienile-stalla): <i>Scheda Aedes E:</i> no <i>Categoria di intervento del PRG:</i> A.3.1 <i>Categoria di tutela Pdric:</i> categoria 2 – sottocategoria 2.4 <i>Note:</i> -</p> <p>Edificio B (abitazione): <i>Scheda Aedes E:</i> no <i>Categoria di intervento del PRG:</i> A.3.1 <i>Categoria di tutela Pdric:</i> categoria 2 – sottocategoria 2.4 <i>Note:</i> -</p>		
<p>DBTR 2008</p>	<p>scala 1:2000</p>		





Edificio A

Foto 1



Edificio B

Foto 2

	<p>Toponimo: Predio Dosso B-125</p>	
<p>Ortofoto 2011 scala 1:5000</p>	<p><i>Indirizzo:</i> via Croce 8/A-8/B-10, Dosso</p> <p><i>Vincolo ministeriale D.lgs. 42/2004:</i> no</p> <p><i>Tipologia del complesso:</i> corte agricola aperta a d elementi separati</p> <p><i>Classificazione PSC adottato:</i> Ambiti urbani di valore storico, ville e corti coloniche di pregio ed edifici tutelati entro il territorio</p> <p><i>Presenza di edifici con schede Aedes E:</i> no</p> <p><i>Danno:</i> -</p>	 <p><i>Dati catastali:</i></p> <p>Foglio: 55 Particelle: 88,96</p>
	<p>Edificio A (abitazione): <i>Scheda Aedes E:</i> no <i>Categoria di intervento del PRG:</i> A.2.2 <i>Categoria di tutela Pdric:</i> categoria 2 – sottocategoria 2.2 <i>Note:</i> -</p> <p>Edificio A (casella): <i>Scheda Aedes E:</i> no <i>Categoria di intervento del PRG:</i> A.2.2 <i>Categoria di tutela Pdric:</i> categoria 2 – sottocategoria 2.4 <i>Note:</i> -</p>	
<p>DBTR 2008 scala 1:2000</p>		




Edificio A

Foto 1



Edificio A /B

Foto 2

	<p>Toponimo: Corte n°34</p> <p style="text-align: right;">B-126</p>	
<p>Ortofoto 2011 scala 1:5000</p>	<p><i>Indirizzo:</i> via Verdi, Dosso</p> <p><i>Vincolo ministeriale D.lgs. 42/2004:</i> no</p> <p><i>Tipologia del complesso:</i> abitazione agricola ad elementi congiunti</p> <p><i>Classificazione PSC adottato:</i> Immobili di interesse storico-testimoniale</p> <p>Presenza di edifici con schede Aedes E: si</p> <p>Danno: crollo di parte della copertura del fienile</p>	 <p><i>Dati catastali:</i></p> <p>Foglio: 55 Particelle: 101</p>
	<p>Edificio A (abitazione e stalla fienile):</p> <p><i>Scheda Aedes E:</i> si</p> <p><i>Categoria di intervento del PRG:</i> A.2.2</p> <p><i>Categoria di tutela Pdric:</i> categoria 2 – sottocategoria 2.2</p> <p><i>Note:</i> -</p>	
<p>DBTR 2008 scala 1:2000</p>		





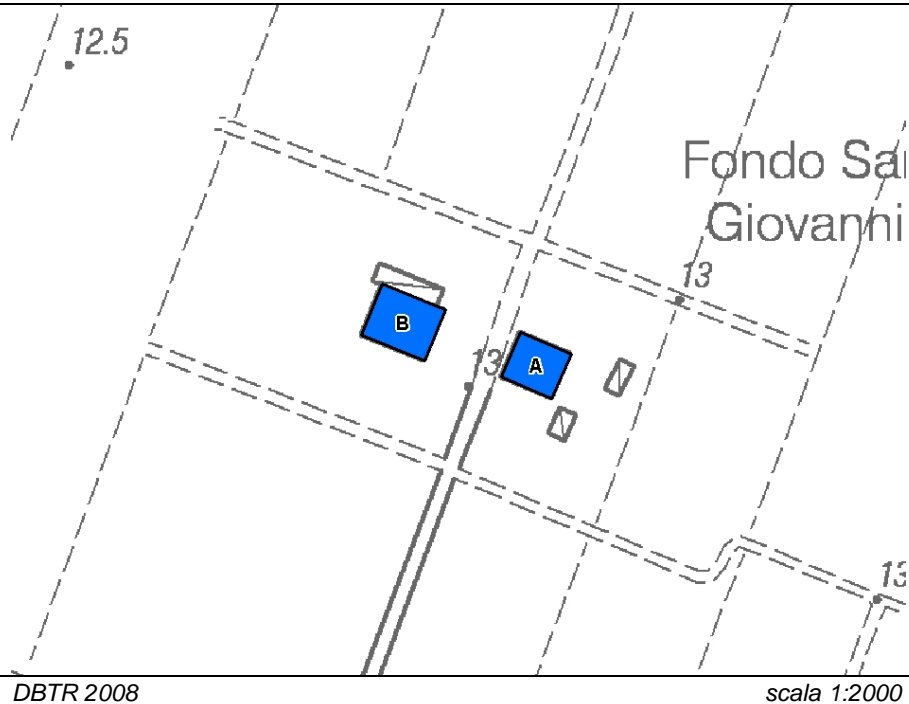
Edificio A



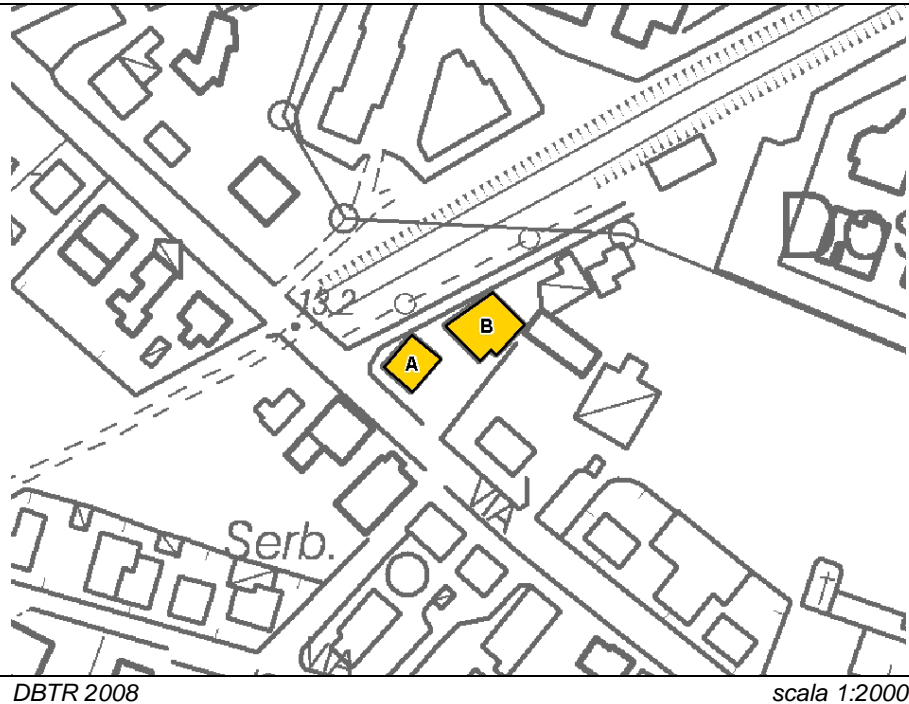
Foto 1



Edificio A

Foto 2

	<p><i>Toponimo:</i> Fondo S. Giovanni</p>		<p>B-127</p>
<p>Ortofoto 2011</p>	<p>scala 1:5000</p>		
	<p>Edificio A (abitazione): <i>Scheda Aedes E:</i> si <i>Categoria di intervento del PRG:</i> A.3.1 <i>Categoria di tutela Pdric:</i> NESSUNA TUTELA <i>Note:</i> Edificio con delibera comunale di revisione di vincolo (protocollo e data perizia asseverata: n. 16794 del 03/12/14)</p> <p>Edificio B (fienile): <i>Scheda Aedes E:</i> si <i>Categoria di intervento del PRG:</i> A.3.1 <i>Categoria di tutela Pdric:</i> NESSUNA TUTELA <i>Note:</i> Edificio con delibera comunale di revisione di vincolo (protocollo e data perizia asseverata: n. 16794 del 03/12/14)</p>		<p><i>Dati catastali:</i></p> <p>Foglio: 53 Particelle: 130, 974</p>
<p>DBTR 2008</p>	<p>scala 1:2000</p>		

	<p>Toponimo: Corte n°35</p> <p style="text-align: right;">B-128</p>	
<p>Ortofoto 2011 scala 1:5000</p>	<p><i>Indirizzo:</i> via Giuseppe Verdi, Dosso</p> <p><i>Vincolo ministeriale D.lgs. 42/2004:</i> no</p> <p><i>Tipologia del complesso:</i> -</p> <p><i>Classificazione PSC adottato:</i> Ambiti urbani di valore storico, ville e corti coloniche di pregio ed edifici tutelati entro il territorio urbanizzato</p> <p><i>Presenza di edifici con schede Aedes E:</i> no</p> <p><i>Danno:</i> -</p>	 <p><i>Dati catastali:</i></p> <p>Foglio: 53 Particelle: 74</p>
 <p>DBTR 2008 scala 1:2000</p>	<p>Edificio A (abitazione): <i>Scheda Aedes E:</i> no <i>Categoria di intervento del PRG:</i> A.3.1 <i>Categoria di tutela Pdric:</i> categoria 2 –sottocategoria 2.2 <i>Note:</i> -</p> <p>Edificio B: <i>Scheda Aedes E:</i> no <i>Categoria di intervento del PRG:</i> A.3.1 <i>Categoria di tutela Pdric:</i> categoria 2 –sottocategoria 2.2 <i>Note:</i> -</p>	





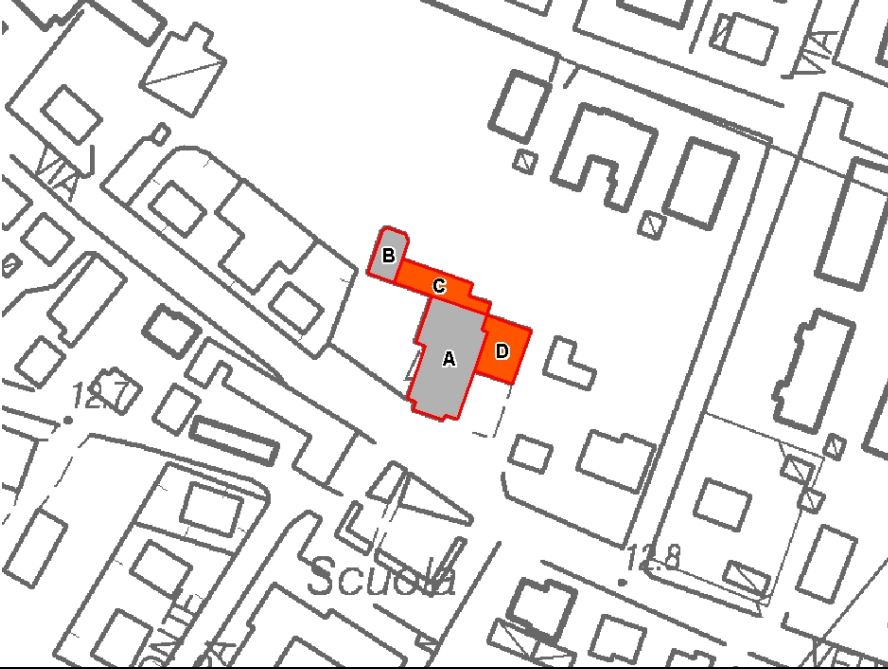
Edificio A/C

Foto 1



Edificio A

Foto 2

	<p>Toponimo: Chiesa di S. Giovanni Battista</p>	<p>B-129</p>
<p>Ortofoto 2011 scala 1:5000</p>	<p><i>Indirizzo:</i> via Giuseppe Verdi, Dosso</p> <p><i>Vincolo ministeriale D.lgs. 42/2004:</i> si</p> <p><i>Tipologia del complesso:</i> Chiesa parrocchiale e pertinenze</p> <p><i>Classificazione PSC adottato:</i> Ambiti urbani di valore storico, ville e corti coloniche di pregio ed edifici tutelati entro il territorio urbanizzato</p> <p><i>Presenza di edifici con schede Aedes E:</i> no</p> <p><i>Danno:</i>-</p>	 <p><i>Dati catastali:</i></p> <p>Foglio: 53 Particelle: 146, 147, A, B</p>
 <p>DBTR 2008 scala 1:2000</p>	<p>Edificio A/B: <i>Scheda Aedes E:</i> no <i>Categoria di intervento del PRG:</i> A.2.1 <i>Categoria di tutela Pdric:</i> categoria 1 <i>Note:</i> -</p> <p>Edificio C/D: <i>Scheda Aedes E:</i> no <i>Categoria di intervento del PRG:</i> A.2.1 <i>Categoria di tutela Pdric:</i> categoria 2 – sottocategoria 2.1 <i>Note:</i> -</p>	



Edificio A

Foto 1




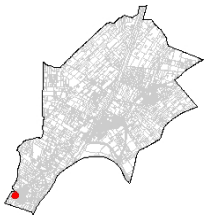

Edificio B/C

Foto 2



Edificio D

Foto 2

	<p>Toponimo: Corte n°36</p>	<p>B-130</p>
<p>Ortofoto 2011 scala 1:5000</p>	<p><i>Indirizzo:</i> via Isonzo, Dosso</p> <p><i>Vincolo ministeriale D.lgs. 42/2004:</i> no</p> <p><i>Tipologia del complesso:</i> -</p> <p><i>Classificazione PSC adottato:</i> Ambiti urbani di valore storico, ville e corti coloniche di pregio ed edifici tutelati entro il territorio urbanizzato</p> <p><i>Presenza di edifici con schede Aedes E:</i> no</p> <p><i>Danno:</i>-</p>	 <p><i>Dati catastali:</i></p> <p>Foglio: 56 Particelle: 16</p>
 <p>DBTR 2008 scala 1:2000</p>	<p>Edificio A (abitazione): <i>Scheda Aedes E:</i> no <i>Categoria di intervento del PRG:</i> A.3.1 <i>Categoria di tutela Pdric:</i> NESSUNA TUTELA <i>Note:</i> L'Edificio storico non è più riconoscibile per le trasformazioni effettuate</p> <p>Edificio B: <i>Scheda Aedes E:</i> no <i>Categoria di intervento del PRG:</i> A.3.1 <i>Categoria di tutela Pdric:</i> NESSUNA TUTELA <i>Note:</i> Edificio recente da non tutelare</p>	




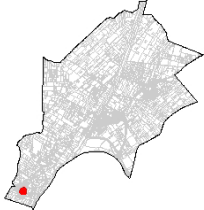
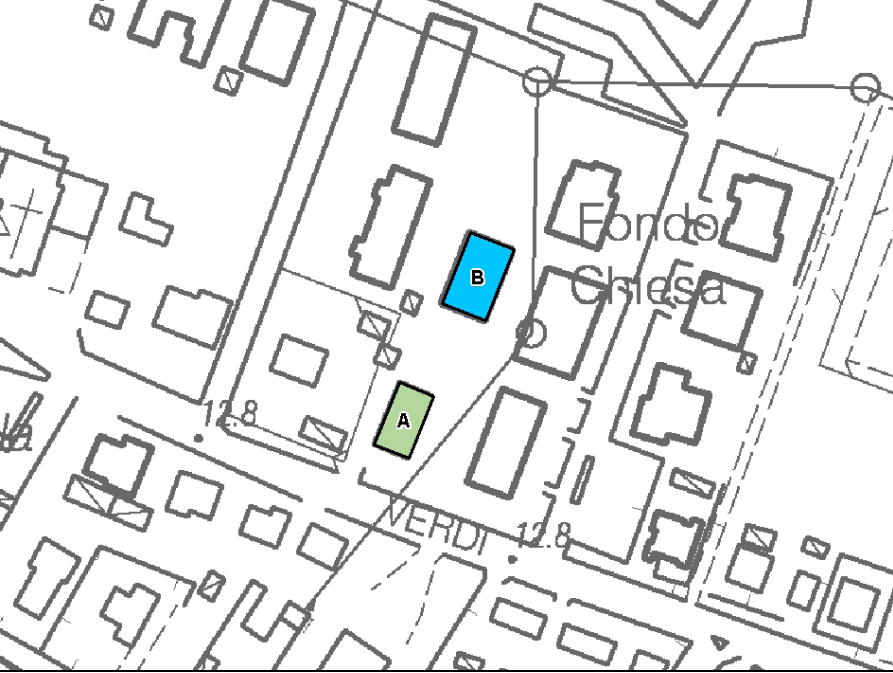
Edificio A

Foto 1



Edificio A

Foto 2

	<p>Toponimo: Edificio n°37</p>	<p>B-131</p>
<p>Ortofoto 2011 scala 1:5000</p>	<p><i>Indirizzo:</i> via Giuseppe Verdi, Dosso</p> <p><i>Vincolo ministeriale D.lgs. 42/2004:</i> no</p> <p><i>Tipologia del complesso:</i> -</p> <p><i>Classificazione PSC adottato:</i> Ambiti urbani di valore storico, ville e corti coloniche di pregio ed edifici tutelati entro il territorio urbanizzato</p> <p><i>Presenza di edifici con schede Aedes E:</i> no</p> <p><i>Danno:</i>-</p>	 <p><i>Dati catastali:</i></p> <p>Foglio: 53 Particelle: 429, 513</p>
 <p>DBTR 2008 scala 1:2000</p>	<p>Edificio A (abitazione): <i>Scheda Aedes E:</i> no <i>Categoria di intervento del PRG:</i> A.3.1 <i>Categoria di tutela Pdric:</i> categoria 2 – sottocategoria 2.4 <i>Note:</i> -</p> <p>Edificio B: <i>Scheda Aedes E:</i> no <i>Categoria di intervento del PRG:</i> A.3.1 <i>Categoria di tutela Pdric:</i> EDIFICIO DA NON TUTELARE <i>Note:</i> Edificio recente da non tutelare</p>	




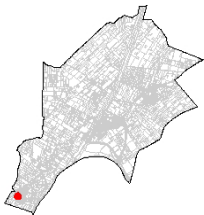
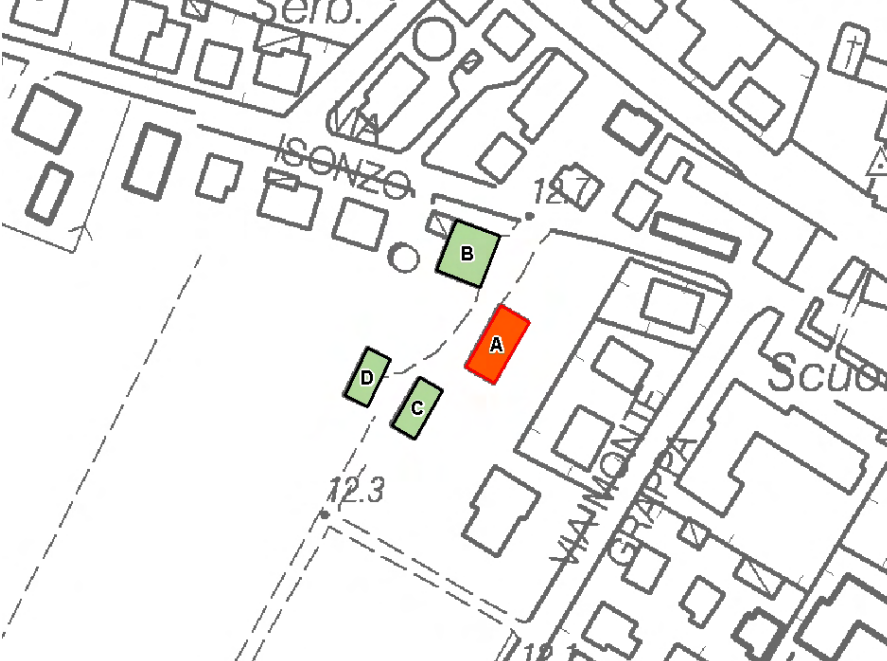
Edificio A

Foto 1



Edificio B

Foto 2

	<p>Toponimo: Corte n°38</p>	<p>B-132</p>
<p>Ortofoto 2011 scala 1:5000</p>	<p><i>Indirizzo:</i> via Isonzo, Dosso</p> <p><i>Vincolo ministeriale D.lgs. 42/2004:</i> no</p> <p><i>Tipologia del complesso:</i> Corte aperta con edifici raccolti intorno all'antica aia</p> <p><i>Classificazione PSC adottato:</i> Ambiti urbani di valore storico, ville e corti coloniche di pregio ed edifici tutelati entro il territorio urbanizzato</p> <p><i>Presenza di edifici con schede Aedes E:</i> no</p> <p><i>Danno:</i> lesioni diagonali nella muratura</p>	 <p><i>Dati catastali:</i></p> <p>Foglio: 56 Particelle: 21</p>
	<p>Edificio A (abitazione): <i>Scheda Aedes E:</i> no <i>Categoria di intervento del PRG:</i> A.3.1 <i>Categoria di tutela Pdric:</i> categoria 2 –sottocategoria 2.1 <i>Note:</i> -</p> <p>Edificio B (abitazione): <i>Scheda Aedes E:</i> no <i>Categoria di intervento del PRG:</i> A.3.1 <i>Categoria di tutela Pdric:</i> categoria 2 –sottocategoria 2.4 <i>Note:</i> -</p> <p>Edificio C e D (stalla-fienile): <i>Scheda Aedes E:</i> no <i>Categoria di intervento del PRG:</i> A.3.1 <i>Categoria di tutela Pdric:</i> categoria 2 –sottocategoria 2.4 <i>Note:</i> -</p>	
<p>DBTR 2008 scala 1:2000</p>		



Edificio A

Foto 1



Edificio A

Foto 2





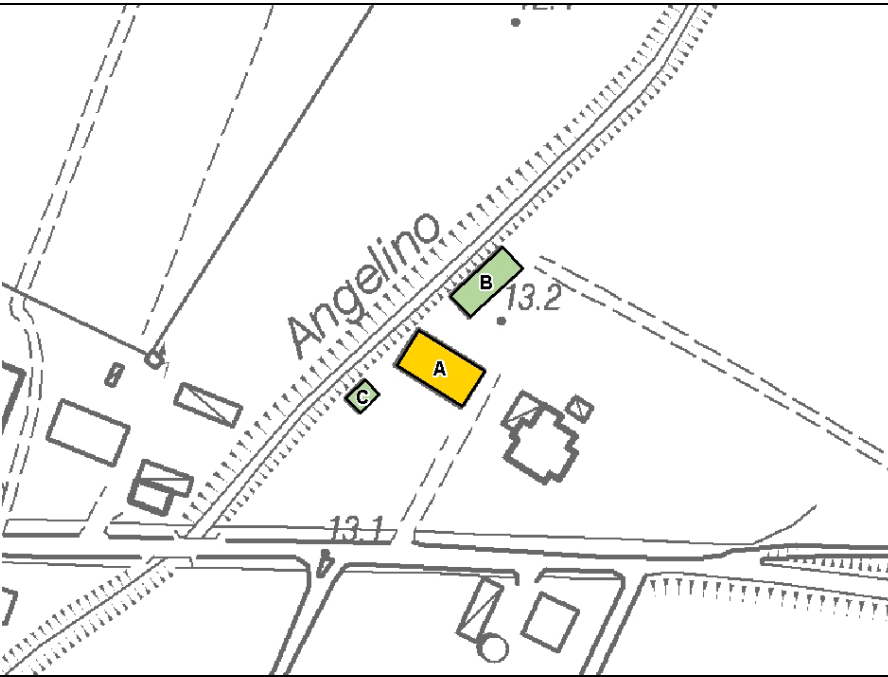
Edificio B

Foto 3



Edificio C/D

Foto 3

 <p>Ortofoto 2011 scala 1:5000</p>	<p>Toponimo: Corte n°39 B-133</p>	
	<p><i>Indirizzo:</i> via Verdi 65, Dosso</p> <p><i>Vincolo ministeriale D.lgs. 42/2004:</i> no</p> <p><i>Tipologia del complesso:</i> corte agricola ad elementi separati</p> <p><i>Classificazione PSC adottato:</i> Immobili di interesse ambientale</p> <p><i>Presenza di edifici con schede Aedes E:</i> no</p> <p><i>Danno:</i> -</p>	 <p><i>Dati catastali:</i></p> <p>Foglio: 55 Particelle: 5, 53, 54</p>
 <p>DBTR 2008 scala 1:2000</p>	<p>Edificio A (abitazione): <i>Scheda Aedes E:</i> no <i>Categoria di intervento del PRG:</i> - <i>Categoria di tutela Pdric:</i> categoria 2 – sottocategoria 2.2 <i>Note:</i> -</p> <p>Edificio B: <i>Scheda Aedes E:</i> no <i>Categoria di intervento del PRG:</i> A.3.1 <i>Categoria di tutela Pdric:</i> categoria 2 – sottocategoria 2.4 <i>Note:</i> -</p> <p>Edificio C (casella): <i>Scheda Aedes E:</i> no <i>Categoria di intervento del PRG:</i> - <i>Categoria di tutela Pdric:</i> categoria 2 – sottocategoria 2.4 <i>Note:</i> -</p>	



Edificio A

Foto 1



Edificio B


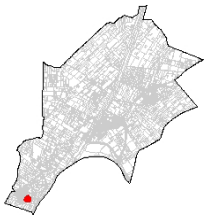

Foto 2

	<p>Toponimo: Corte n°40</p>		<p>B-134</p>
<p>Ortofoto 2011</p>	<p>scala 1:5000</p>		
	<p>Edificio A : Scheda Aedes E: no Categoria di intervento del PRG: A.3.1 Categoria di tutela Pdric: categoria 2 – sottocategoria 2.4 Note: -</p>		<p><i>Dati catastali:</i> Foglio: 56 Particelle: 106</p>
<p>DBTR 2008</p>	<p>scala 1:2000</p>		



Edificio A

Foto 1

	<p>Toponimo: Corte n°41</p>	<p>B-135</p>
<p>Ortofoto 2011 scala 1:5000</p>	<p><i>Indirizzo:</i> via Giuseppe Verdi, Dosso</p> <p><i>Vincolo ministeriale D.lgs. 42/2004:</i> no</p> <p><i>Tipologia del complesso:</i> Corte aperta con edifici raccolti attorno all'antica aia</p> <p><i>Classificazione PSC adottato:</i> Ambiti urbani di valore storico, ville e corti coloniche di pregio ed edifici tutelati entro il territorio urbanizzato</p> <p><i>Presenza di edifici con schede Aedes E:</i> no</p> <p><i>Danno:-</i></p>	 <p><i>Dati catastali:</i></p> <p>Foglio: 56 Particelle: 100, 101, 102, 103, 105</p>
	<p>Edificio A (abitazione): <i>Scheda Aedes E:</i> no <i>Categoria di intervento del PRG:</i> A.3.1 <i>Categoria di tutela Pdric:</i> categoria 2 – sottocategoria 2.2 <i>Note:</i> -</p> <p>Edificio B/ C: <i>Scheda Aedes E:</i> no <i>Categoria di intervento del PRG:</i> A.3.1 <i>Categoria di tutela Pdric:</i> categoria 2 – sottocategoria 2.2 <i>Note:</i> -</p> <p>Edificio D (casella): <i>Scheda Aedes E:</i> no <i>Categoria di intervento del PRG:</i> A.3.1 <i>Categoria di tutela Pdric:</i> categoria 2 – sottocategoria 2.4 <i>Note:</i> -</p>	
<p>DBTR 2008 scala 1:2000</p>		



Edificio A

Foto 1



Edificio B

Foto 2




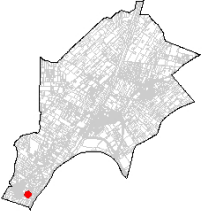

Edificio C

Foto 3



Edificio D

Foto 4

	<p>Toponimo: Corte n°42</p> <p style="text-align: right;">B-136</p>	
<p>Ortofoto 2011</p> <p style="text-align: right;">scala 1:5000</p>	<p><i>Indirizzo:</i> via Verdi, Dosso</p> <p><i>Vincolo ministeriale D.lgs. 42/2004:</i> no</p> <p><i>Tipologia del complesso:</i> corte agricola ad elementi separati</p> <p><i>Classificazione PSC adottato:</i> Immobili di interesse ambientale</p> <p><i>Presenza di edifici con schede Aedes E:</i> no</p> <p><i>Danno:</i> -</p>	 <p><i>Dati catastali:</i></p> <p>Foglio: 56 Particelle: 51</p>
 <p>DBTR 2008</p> <p style="text-align: right;">scala 1:2000</p>	<p>Edificio A (abitazione): <i>Scheda Aedes E:</i> no <i>Categoria di intervento del PRG:</i> A.3.1 <i>Categoria di tutela Pdric:</i> categoria 2 – sottocategoria 2.2 <i>Note:</i> -</p> <p>Edificio B (ex fienile): <i>Scheda Aedes E:</i> no <i>Categoria di intervento del PRG:</i> A.3.1 <i>Categoria di tutela Pdric:</i> categoria 2 – sottocategoria 2.4 <i>Note:</i> -</p>	



Edificio A

Foto 1






Edificio A

Foto 2



Edificio B

Foto 3

	<p>Toponimo: Corte n°43</p>		<p>B-137</p>
<p>Ortofoto 2011</p>	<p><i>Indirizzo:</i> via Verdi 108, Dosso</p> <p><i>Vincolo ministeriale D.lgs. 42/2004:</i> no</p> <p><i>Tipologia del complesso:</i> corte agricola ad elementi separati</p> <p><i>Classificazione PSC adottato:</i> Immobili di interesse ambientale</p> <p><i>Presenza di edifici con schede Aedes E:</i> no</p> <p><i>Danno:</i> lesioni diagonali in facciata</p>		 <p><i>Dati catastali:</i></p> <p>Foglio: 56 Particelle: 98</p>
<p>scala 1:5000</p>			
	<p>Edificio A (abitazione): <i>Scheda Aedes E:</i> no <i>Categoria di intervento del PRG:</i> - <i>Categoria di tutela Pdric:</i> categoria 2 – sottocategoria 2.2 <i>Note:</i> -</p> <p>Edificio B (casella): <i>Scheda Aedes E:</i> no <i>Categoria di intervento del PRG:</i> A.3.1 <i>Categoria di tutela Pdric:</i> categoria 2 – sottocategoria 2.4 <i>Note:</i> -</p>		
<p>DBTR 2008</p>	<p>scala 1:2000</p>		



Edificio A

Foto 1





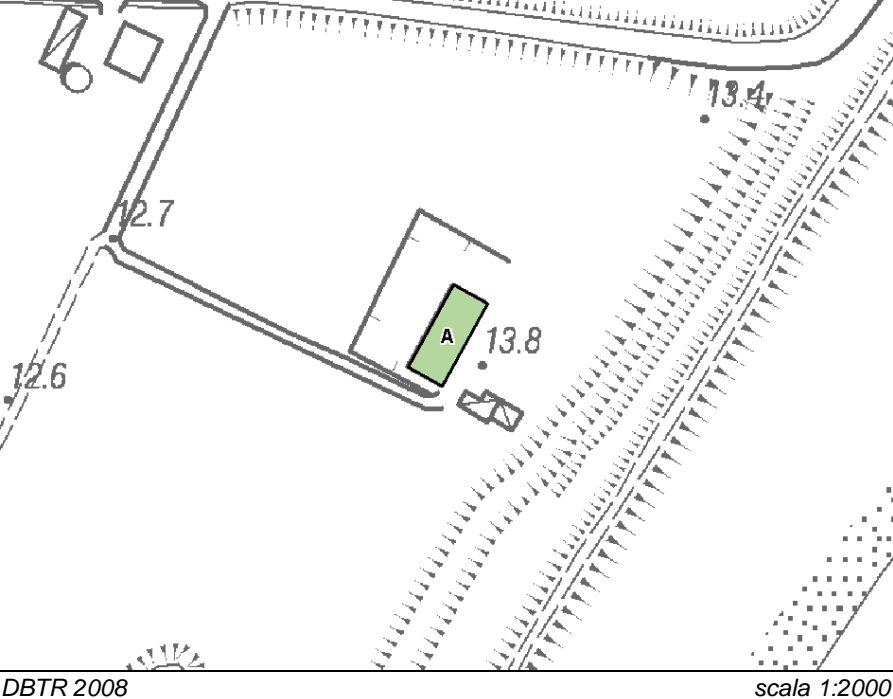
Edificio A

Foto 2



Edificio B

Foto 3

	<p>Toponimo: Corte n°44</p> <p style="text-align: right;">B-138</p>	
<p>Ortofoto 2011</p> <p style="text-align: right;">scala 1:5000</p>	<p><i>Indirizzo:</i> via Verdi 112-114, Dosso</p> <p><i>Vincolo ministeriale D.lgs. 42/2004:</i> no</p> <p><i>Tipologia del complesso:</i> corte agricola ad elementi congiunti</p> <p><i>Classificazione PSC adottato:</i> Immobili di interesse ambientale</p> <p><i>Presenza di edifici con schede Aedes E:</i> no</p> <p><i>Danno:</i> -</p>	 <p><i>Dati catastali:</i></p> <p>Foglio: 56 Particelle: 422</p>
 <p>DBTR 2008</p> <p style="text-align: right;">scala 1:2000</p>	<p>Edificio A (abitazione):</p> <p><i>Scheda Aedes E:</i> no</p> <p><i>Categoria di intervento del PRG:</i> A.3.1</p> <p><i>Categoria di tutela Pdric:</i> categoria 2 – sottocategoria 2.4</p> <p><i>Note:</i> -</p>	



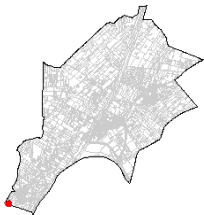
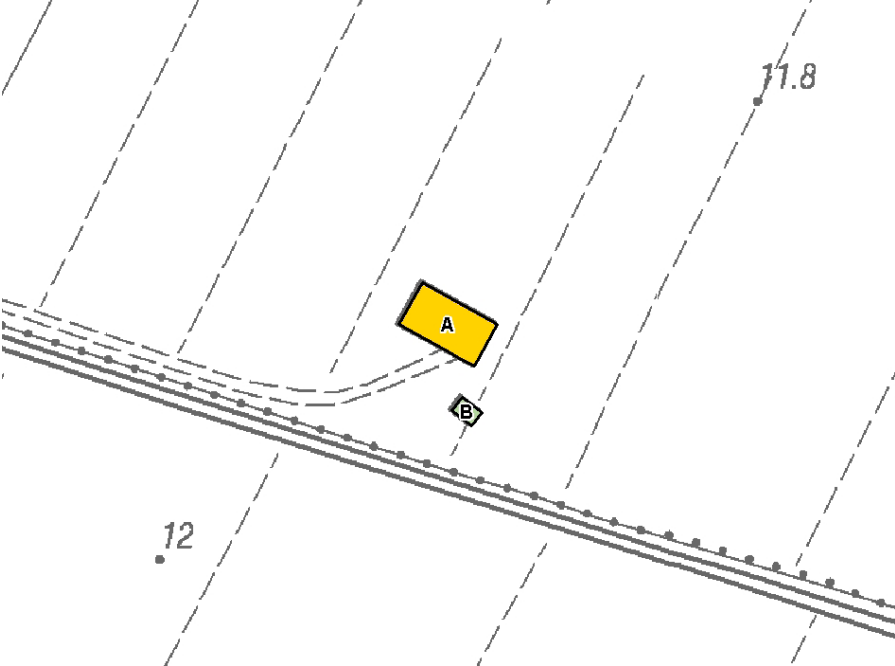
Edificio A

Foto 1



Edificio A

Foto 2

	<p>Toponimo: Corte n°45 B-139</p>	
<p>Ortofoto 2011 scala 1:5000</p>	<p><i>Indirizzo:</i> via Banche 1, Dosso</p> <p><i>Vincolo ministeriale D.Igs. 42/2004:</i> no</p> <p><i>Tipologia del complesso:</i> corte agricola ad elementi congiunti</p> <p><i>Classificazione PSC adottato:</i> Immobili di interesse ambientale</p> <p><i>Presenza di edifici con schede Aedes E:</i> no</p> <p><i>Danno:</i> nel fienile lesioni verticali con distacco lieve dell'apparato murario</p>	 <p><i>Dati catastali:</i></p> <p>Foglio: 56 Particelle: 451</p>
	<p>Edificio A (abitazione e stalla-fienile): <i>Scheda Aedes E:</i> no <i>Categoria di intervento del PRG:</i> A.3.1 <i>Categoria di tutela Pdric:</i> categoria 2 – sottocategoria 2.2 <i>Note:</i> -</p> <p>Edificio B (proservizio): <i>Scheda Aedes E:</i> no <i>Categoria di intervento del PRG:</i> - <i>Categoria di tutela Pdric:</i> categoria 2 – sottocategoria 2.4 <i>Note:</i> -</p>	
<p>DBTR 2008 scala 1:2000</p>		



Edificio A

Foto 1




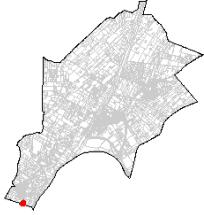
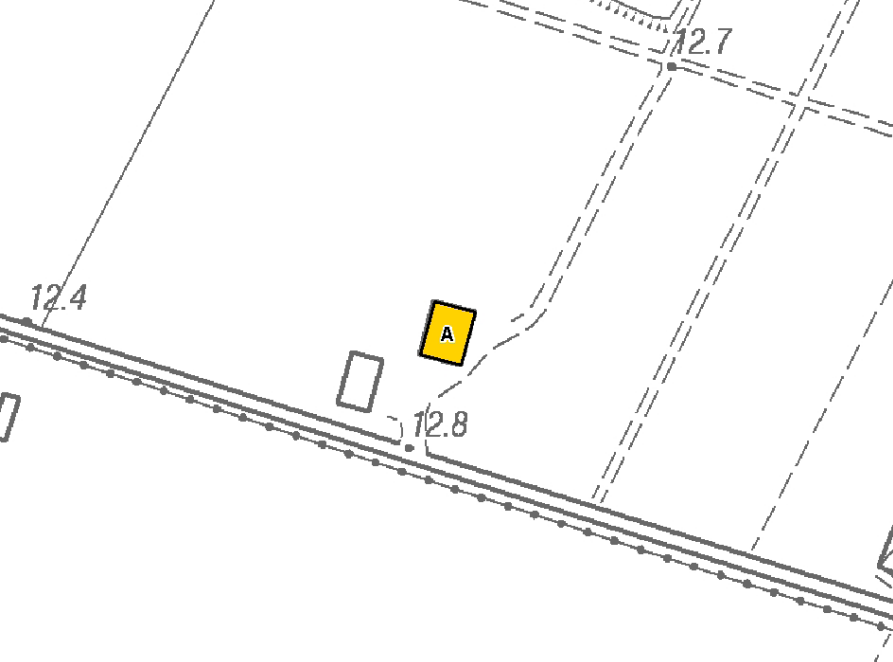
Edificio A

Foto 2



Edificio B

Foto 3

	<p>Toponimo: Corte n°46 B-140</p>	
<p>Ortofoto 2011 scala 1:5000</p>	<p><i>Indirizzo:</i> via Ramedello, Dosso</p> <p><i>Vincolo ministeriale D.lgs. 42/2004:</i> no</p> <p><i>Tipologia del complesso:</i> corte agricola ad elementi congiunti</p> <p><i>Classificazione PSC adottato:</i> Immobili di interesse storico-architettonico</p> <p><i>Presenza di edifici con schede Aedes E:</i> no</p> <p><i>Danno:</i> cedimento del colmo del tetto nella parte della stalla-fienile</p>	 <p><i>Dati catastali:</i></p> <p>Foglio: 56 Particelle: 70</p>
	<p>Edificio A (abitazione e stalla-fienile):</p> <p><i>Scheda Aedes E:</i> no</p> <p><i>Categoria di intervento del PRG:</i> A.2.2</p> <p><i>Categoria di tutela Pdric:</i> categoria 2 – sottocategoria 2.2</p> <p><i>Note:</i> -</p>	
<p>DBTR 2008 scala 1:2000</p>		



Edificio A

Foto 1




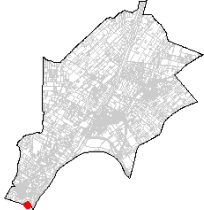
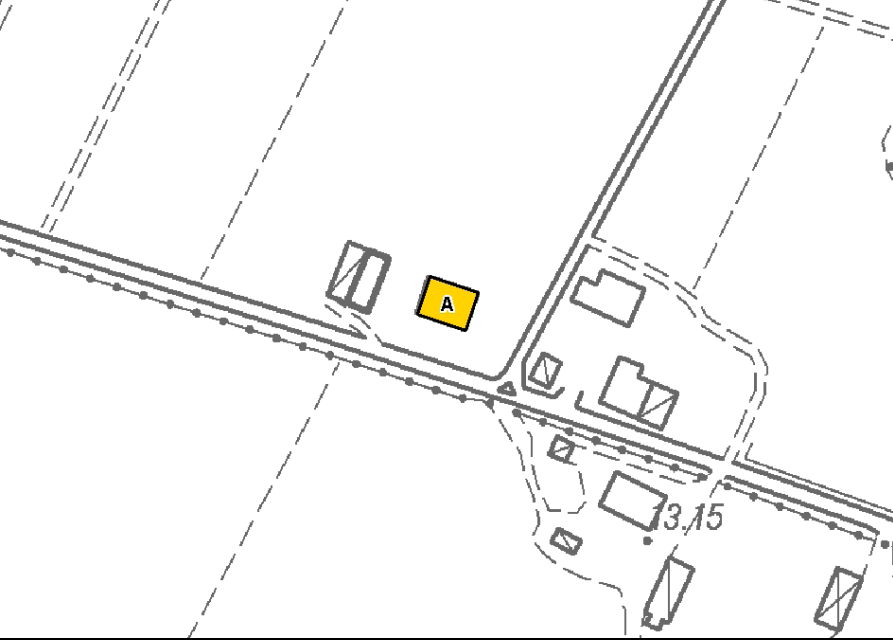
Edificio A

Foto 2



Edificio A

Foto 3

	<p>Toponimo: Corte n°47</p>		<p>B-141</p>
<p>Ortofoto 2011</p>	<p><i>Indirizzo:</i> via Ramedello, Dosso</p> <p><i>Vincolo ministeriale D.lgs. 42/2004:</i> no</p> <p><i>Tipologia del complesso:</i> corte agricola ad elementi separati</p> <p><i>Classificazione PSC adottato:</i> Immobili di interesse ambientale</p> <p><i>Presenza di edifici con schede Aedes E:</i> no</p> <p><i>Danno:</i> -</p>		 <p><i>Dati catastali:</i></p> <p>Foglio: 56 Particelle: 493</p>
<p>scala 1:5000</p>			
	<p>Edificio A (abitazione):</p> <p><i>Scheda Aedes E:</i> no</p> <p><i>Categoria di intervento del PRG:</i> A.3.1</p> <p><i>Categoria di tutela Pdric:</i> categoria 2 – sottocategoria 2.2</p> <p><i>Note:</i> -</p>		
<p>DBTR 2008</p>	<p>scala 1:2000</p>		



Edificio A

Foto 1




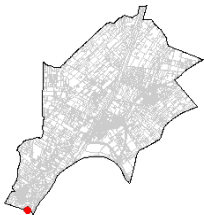

Edificio A

Foto 2



Edificio A

Foto 3

	<p>Toponimo: Corte n°48</p> <p style="text-align: right;">B-142</p>	
<p>Ortofoto 2011</p> <p style="text-align: right;">scala 1:5000</p>	<p><i>Indirizzo:</i> via Ramedello 4, Dosso</p> <p><i>Vincolo ministeriale D.lgs. 42/2004:</i> no</p> <p><i>Tipologia del complesso:</i> corte agricola ad elementi separati raccolti attorno all'antica aia</p> <p><i>Classificazione PSC adottato:</i> Immobili di interesse ambientale</p> <p><i>Presenza di edifici con schede Aedes E:</i> no</p> <p><i>Danno:</i> -</p>	 <p><i>Dati catastali:</i></p> <p>Foglio: 56 Particelle: 458</p>
	<p>Edificio A (abitazione): <i>Scheda Aedes E:</i> no <i>Categoria di intervento del PRG:</i> A.3.1 <i>Categoria di tutela Pdric:</i> categoria 2 – sottocategoria 2.2 <i>Note:</i> -</p> <p>Edificio B (casella): <i>Scheda Aedes E:</i> no <i>Categoria di intervento del PRG:</i> - <i>Categoria di tutela Pdric:</i> categoria 2 – sottocategoria 2.4 <i>Note:</i> -</p> <p>Edificio B (proservizio): <i>Scheda Aedes E:</i> no <i>Categoria di intervento del PRG:</i> - <i>Categoria di tutela Pdric:</i> categoria 2 – sottocategoria 2.4 <i>Note:</i> -</p>	
<p>DBTR 2008</p> <p style="text-align: right;">scala 1:2000</p>		



Edificio A

Foto 1



Edificio B

Foto 2



Edificio C

Foto 3